

2012

# ATLAS CARTOGRAPHIQUE DES FORETS DE LA PROVINCE NORD

Septembre 2012










Laboratoire de Botanique et d'Ecologie Végétale Appliquées




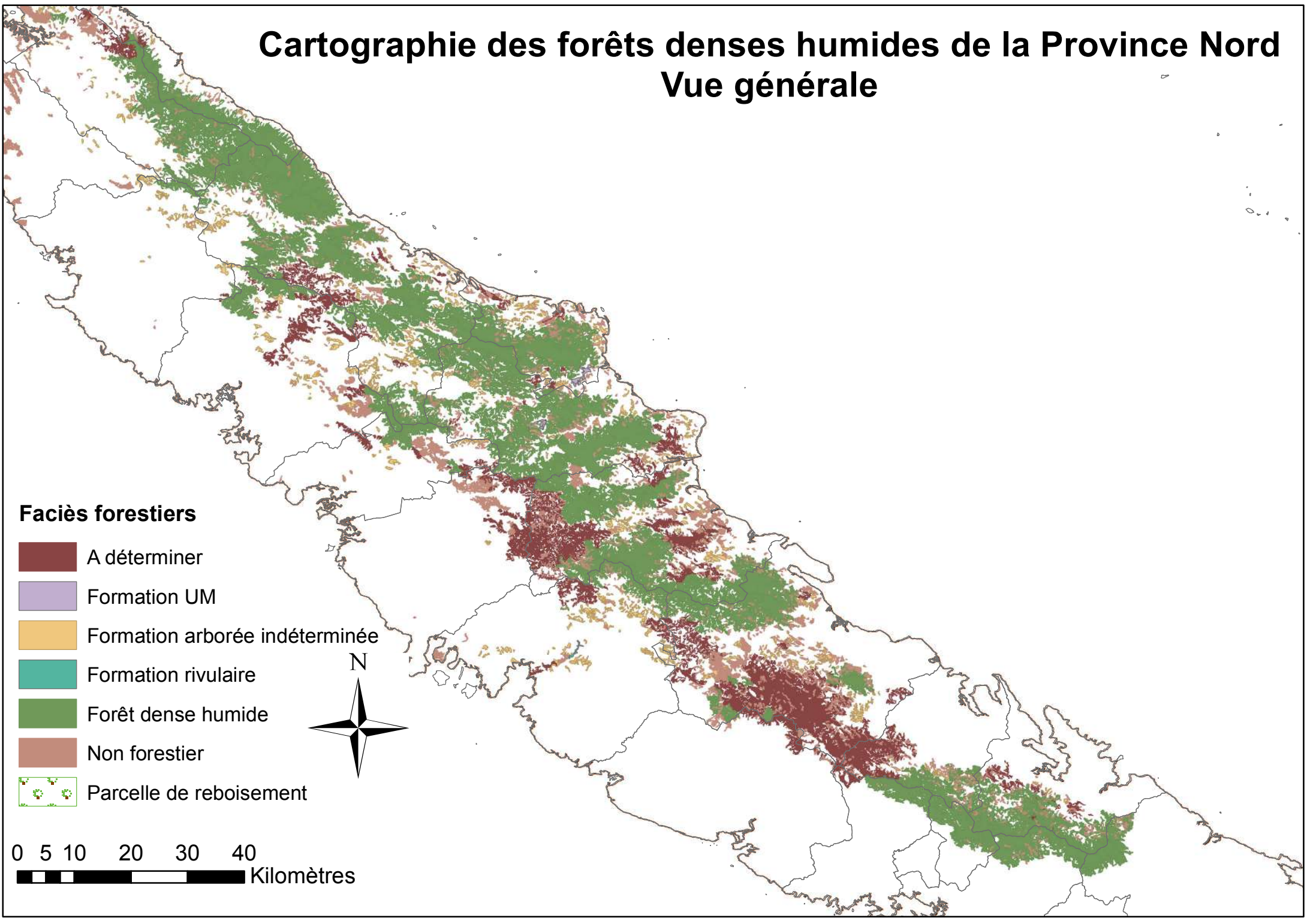
# Cartographie des forêts denses humides de la Province Nord Vue générale

## Faciès forestiers

-  A déterminer
-  Formation UM
-  Formation arborée indéterminée
-  Formation rivulaire
-  Forêt dense humide
-  Non forestier
-  Parcelle de reboisement

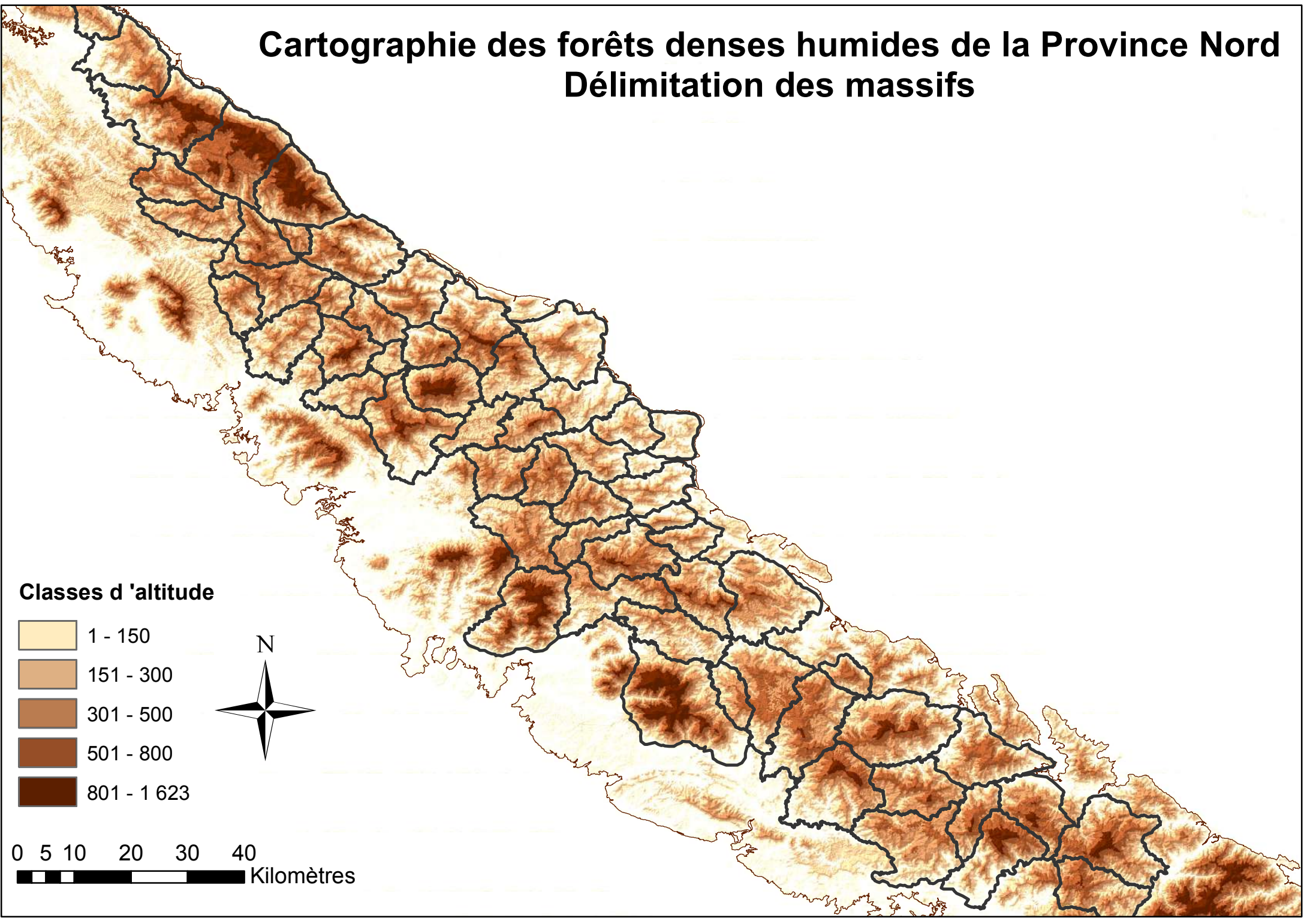


0 5 10 20 30 40  
 Kilomètres



# Cartographie des forêts denses humides de la Province Nord

## Délimitation des massifs



### Classes d'altitude

- 1 - 150
- 151 - 300
- 301 - 500
- 501 - 800
- 801 - 1 623



0 5 10 20 30 40  
Kilomètres



# SOMMAIRE

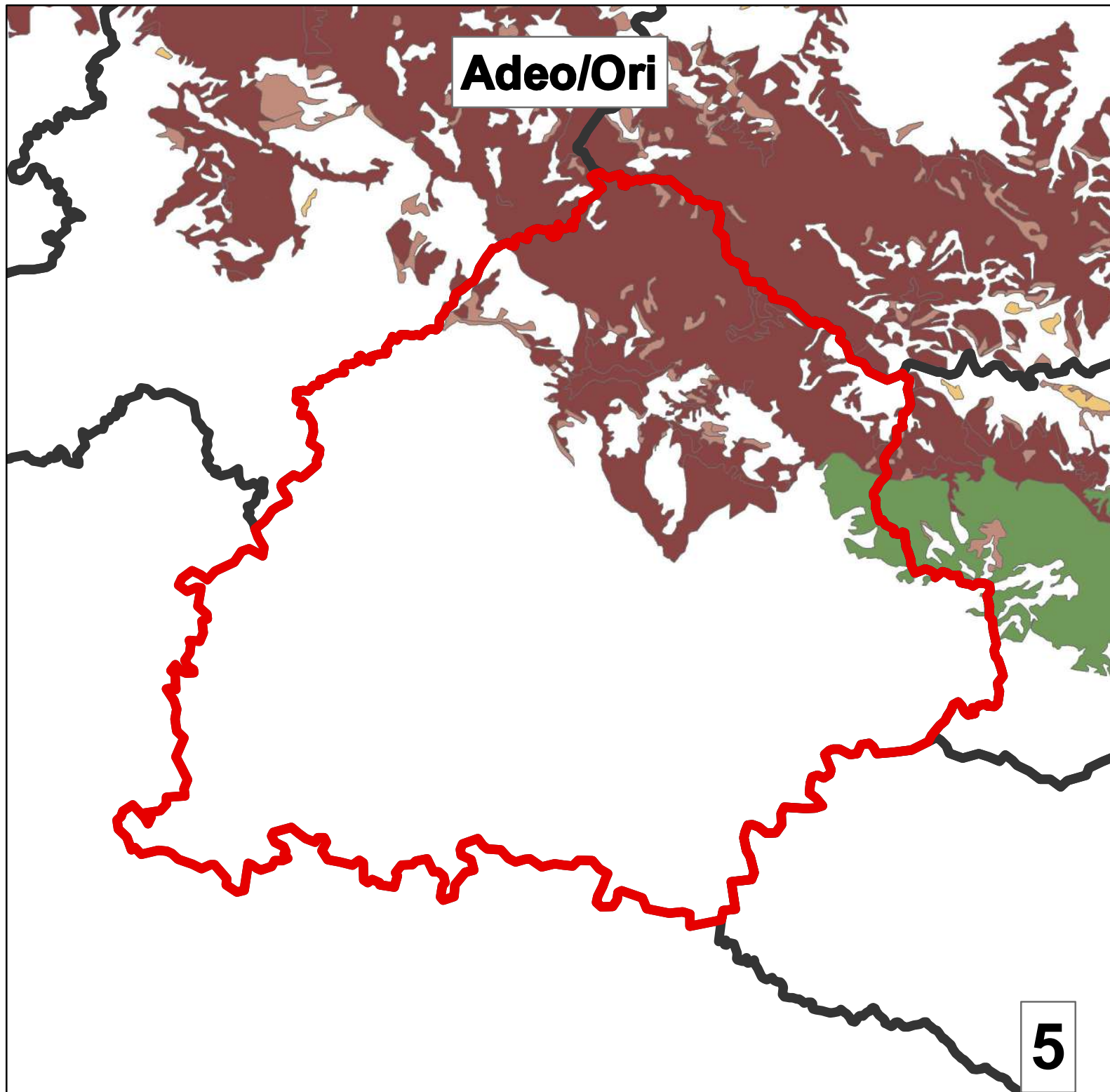
<b>MASSIF</b>	<b>Page</b>				
Adeo/Ori	5	Gwa Dere	24	Pamboa	45
Amoa/Netchaot	6	Ignambi	25	Panie	46
Amoa/Tiwaka	7	Inedete	26	Plateau Tango	47
Amoss	8	Kaapo	27	Poindah	48
Aoupinie	9	Karagreu/Boreare	28	Pomongoa/Mwidip	49
Arago	10	Katalupaik	29	Prokomeo	50
Ateu/Tiaoue/Neami	11	Komodo	30	Pwanepeda	51
Bas Coulna/Haut		Kouergoa/Ouipoin	31	Pwantale	52
Coulna	12	Mandjelia/Balade	32	Reserve Unio	53
Boulinda	13	Me Ixaburu	33	RMMontfaoué	54
Colnett	14	Me Kanin/Sphinx	34	Sources Neaoua	55
Dogny/Ne Mere	15	Me Maoya	35	Taven	56
Farino/Amieu	16	Menazi	36	Tchamba	57
Foret Plate	17	Mont Canala	37	Tchingu	58
Garale/Kavigene	18	Mont Rembai	38	Tenda/Kaori Casse	59
Gayai	19	Nakada	39	Tonine/Gaitada	60
Gocoweri	20	N'Go	40	Toudjem/Tchiendep	61
Goro Ate	21	Ouahat/Ouango	41	Vallée des bambous	62
Goro Je	22	Ouaieme/Hienghene	42	Wainé	63
Grota	23	Oueholle/Ouemou	43	Watilu	64
		Ounda	44		



## Plan Synoptique



## Adeo/Ori



## Faciès forestiers

★ Parcelles NC-PIPPN

■ A déterminer

■ Formation UM

■ Formation arborée indéterminée

■ Formation rivulaire

■ Forêt dense humide

■ Non forestier

■ Parcelle de reboisement

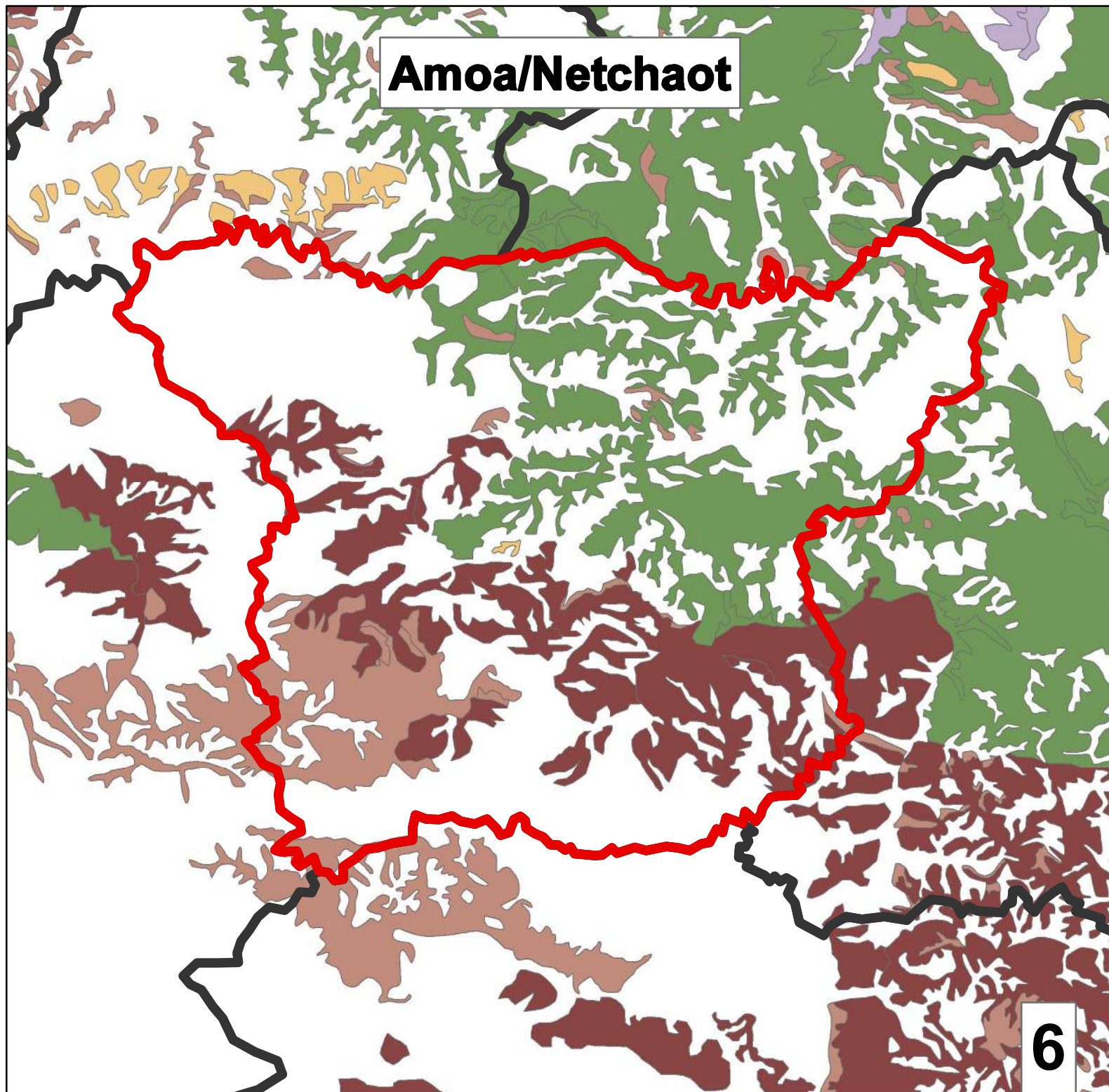


0 0.75 1.5 3 4.5 6 Kilomètres

## Plan Synoptique



## Amoa/Netchaot



## Faciès forestiers

★ Parcelles NC-PIPPN

A déterminer

Formation UM

Formation arborée indéterminée

Formation rivulaire

Forêt dense humide

Non forestier

Parcelle de reboisement

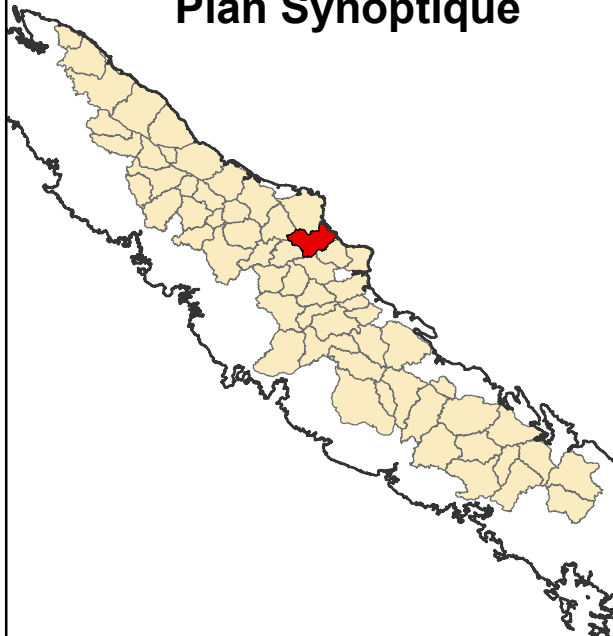


0 0.5 1 2 3 4 Kilomètres

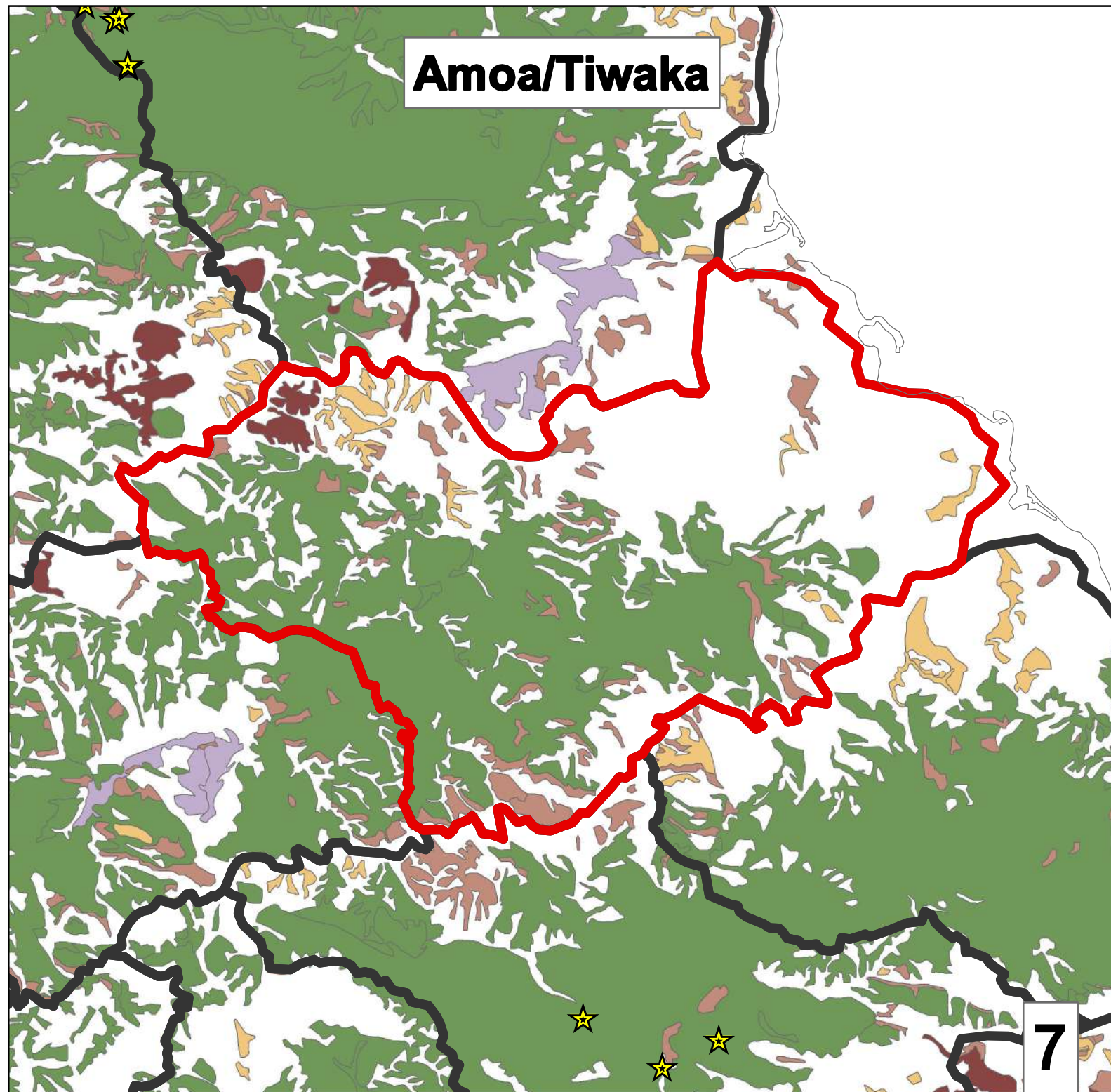
6



## Plan Synoptique



## Amoa/Tiwaka



## Faciès forestiers

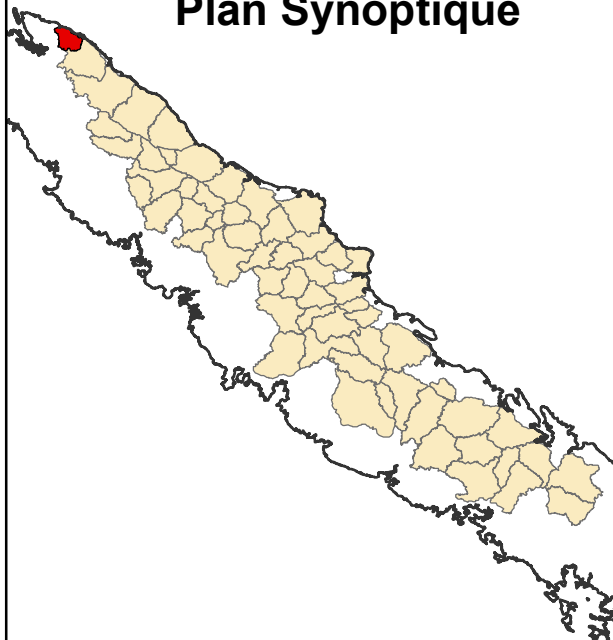
- ★ Parcelles NC-PIPPN
- A déterminer
- Formation UM
- Formation arborée indéterminée
- Formation rivulaire
- Forêt dense humide
- Non forestier
- Parcelle de reboisement



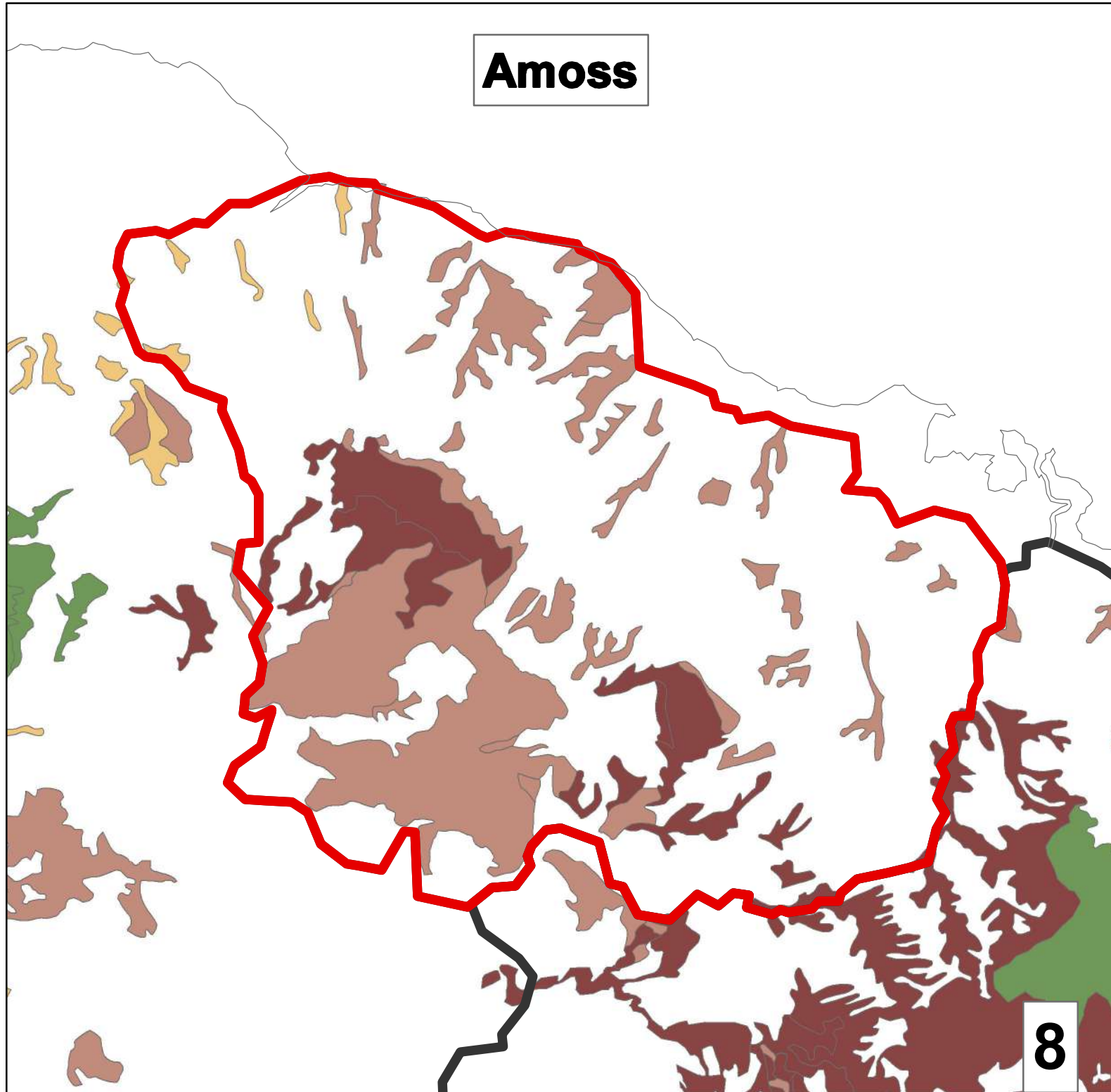
0 0.5 1 2 3 4  
Kilomètres



## Plan Synoptique



## Amoss



## Faciès forestiers

★ Parcelles NC-PIPNN

■ A déterminer

■ Formation UM

■ Formation arborée indéterminée

■ Formation rivulaire

■ Forêt dense humide

■ Non forestier

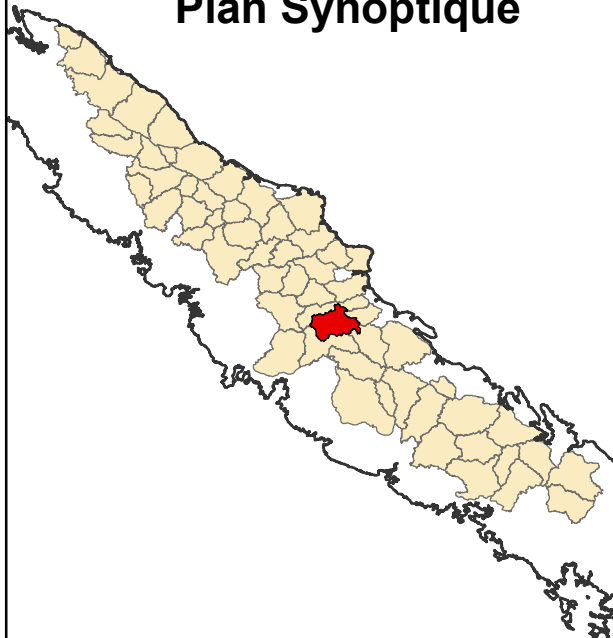
■ Parcelle de reboisement



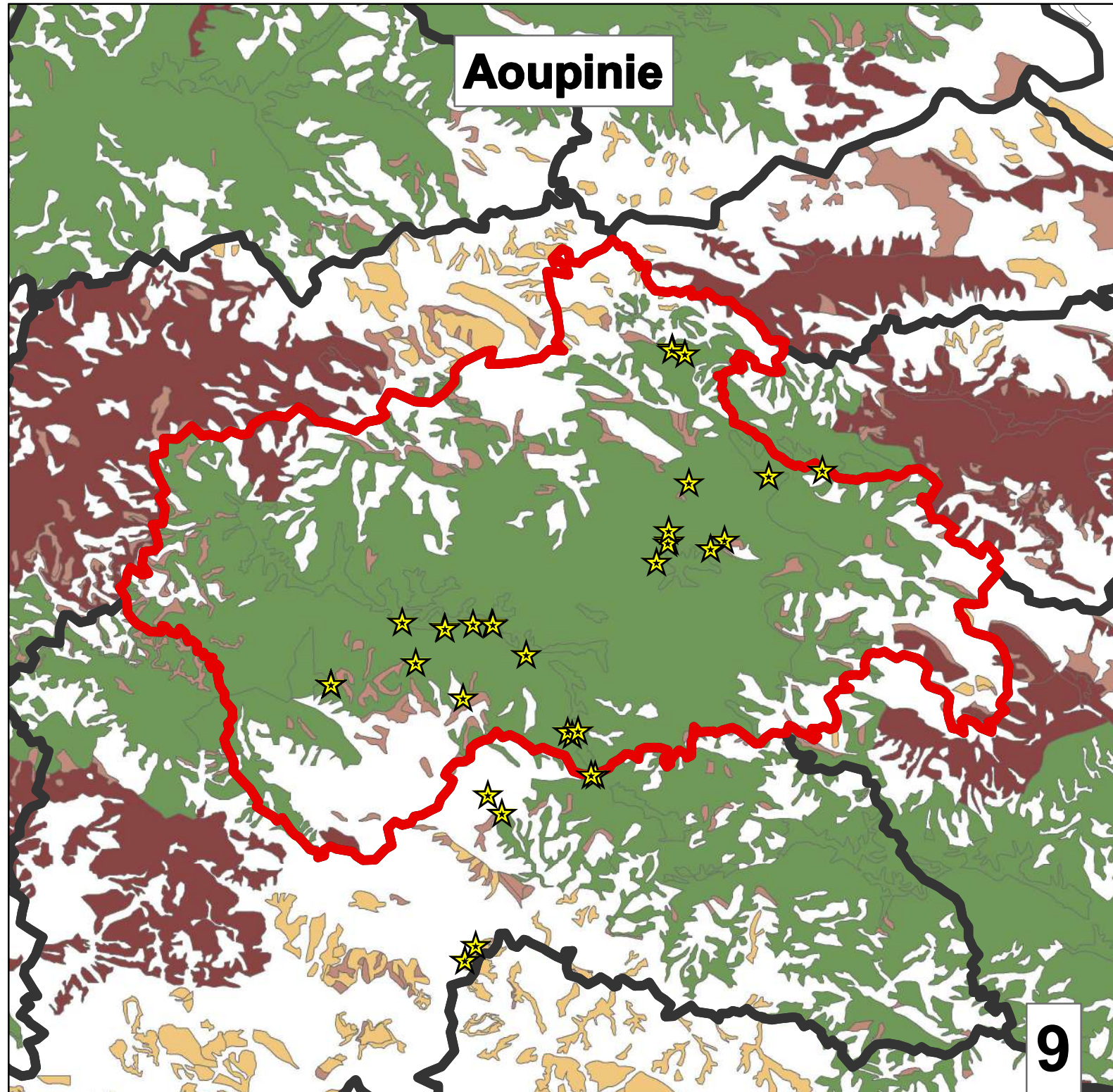
0 0.4 0.8 1.6 2.4 3.2  
Kilomètres



## Plan Synoptique



## Aoupinie



## Faciès forestiers

★ Parcelles NC-PIPPN

■ A déterminer

■ Formation UM

■ Formation arborée indéterminée

■ Formation rivulaire

■ Forêt dense humide

■ Non forestier

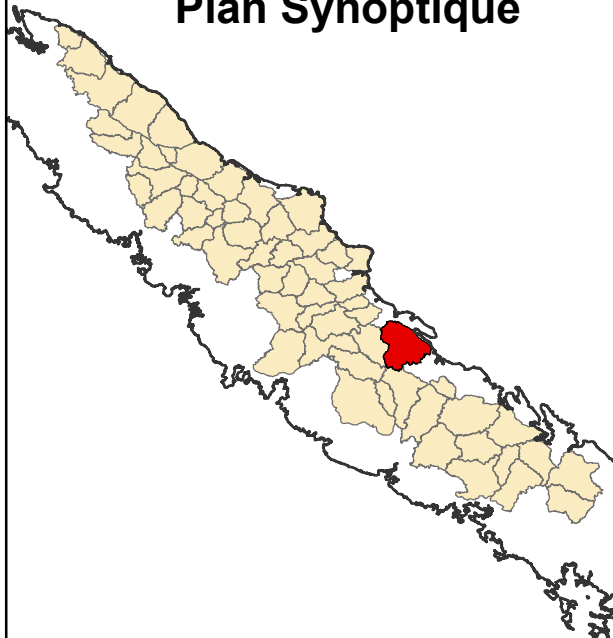
■ Parcelle de reboisement



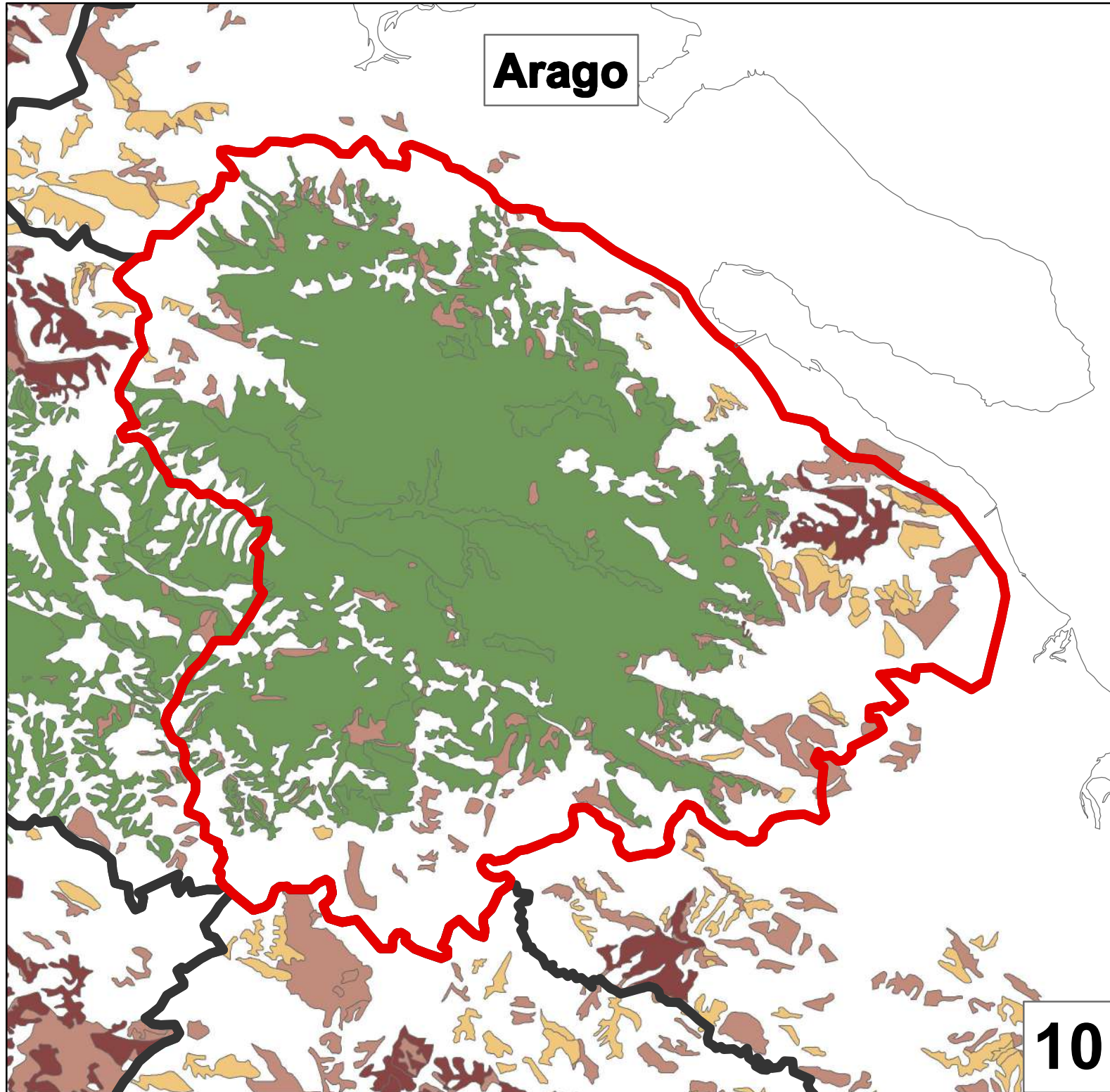
0 0.75 1.5 3 4.5 6  
Kilomètres



## Plan Synoptique



## Arago



## Faciès forestiers

★ Parcelles NC-PIPPN

■ A déterminer

■ Formation UM

■ Formation arborée indéterminée

■ Formation rivulaire

■ Forêt dense humide

■ Non forestier

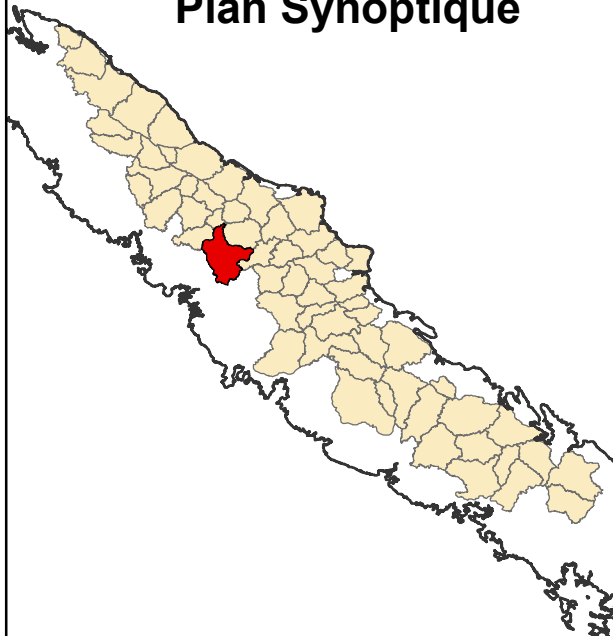
■ Parcelle de reboisement



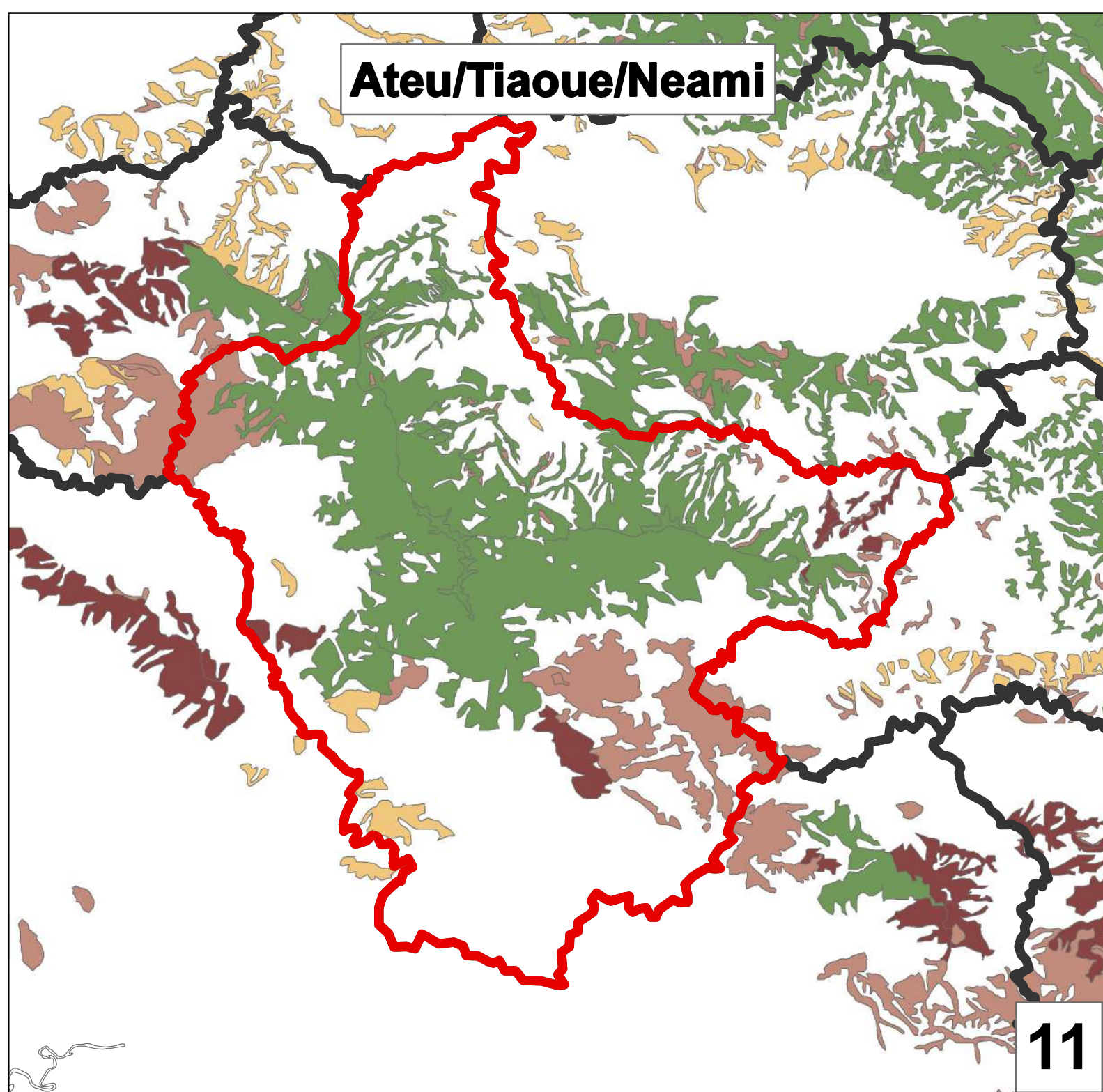
0 0.75 1.5 3 4.5 6  
Kilomètres



## Plan Synoptique



## Ateu/Tiaoue/Neami



## Faciès forestiers

★ Parcelles NC-PIPPN

■ A déterminer

■ Formation UM

■ Formation arborée indéterminée

■ Formation rivulaire

■ Forêt dense humide

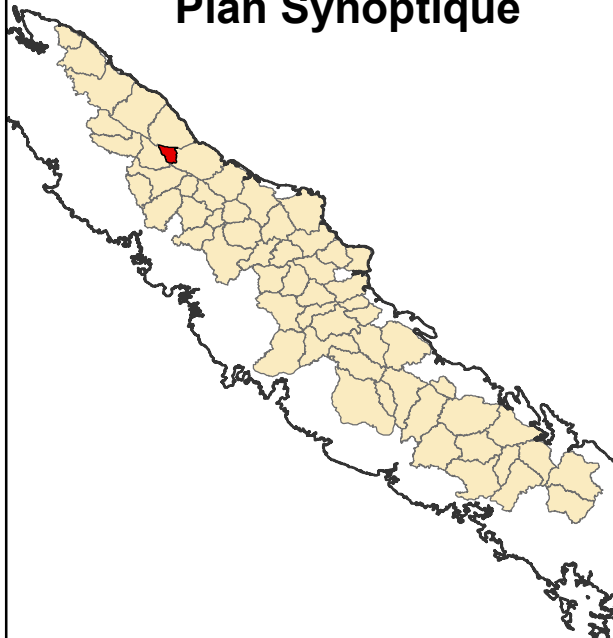
■ Non forestier

■ Parcelle de reboisement

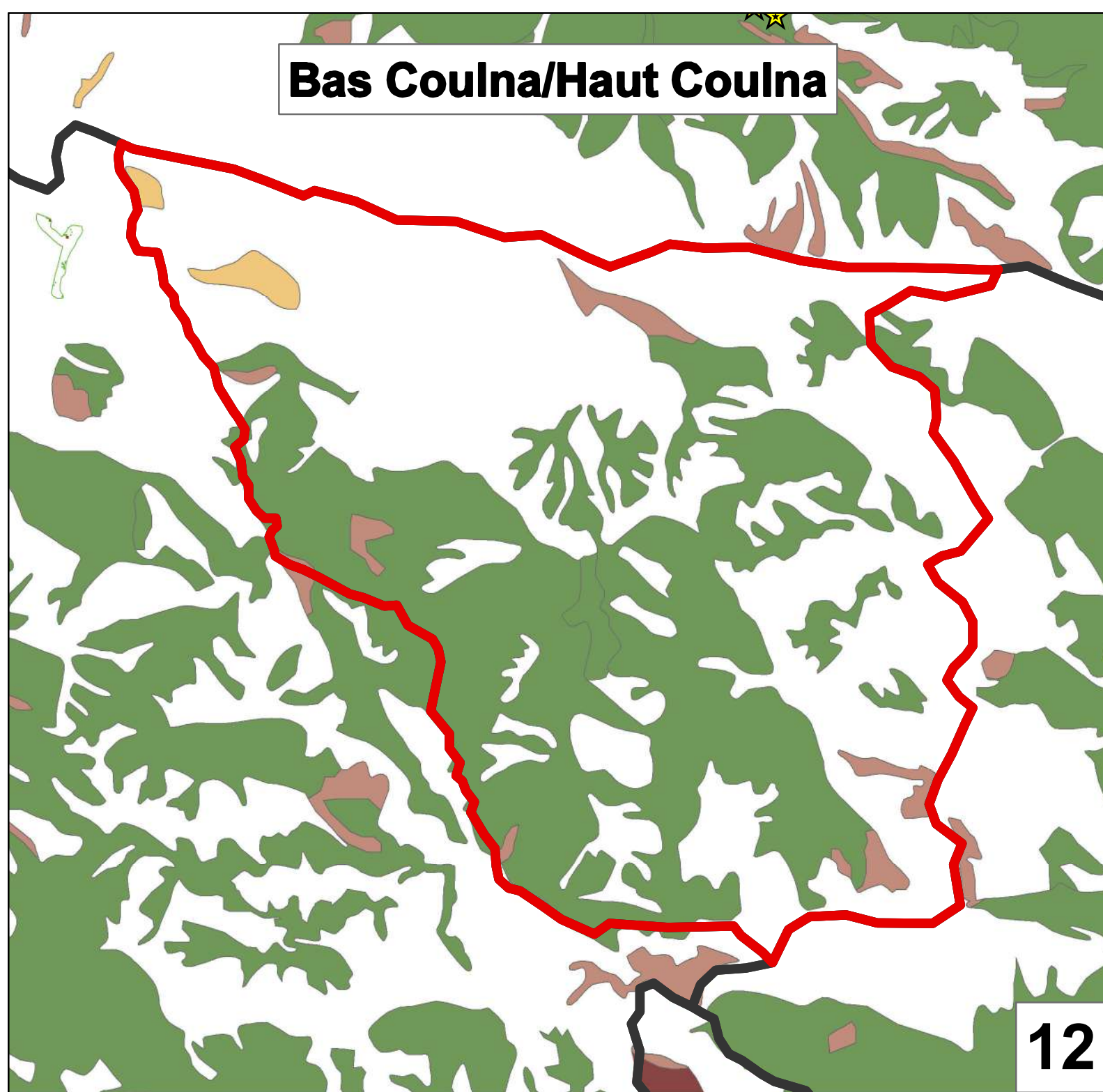


0 0.75 1.5 3 4.5 6  
Kilomètres

## Plan Synoptique



## Bas Coulna/Haut Coulna



## Faciès forestiers

★ Parcelles NC-PIPPN

■ A déterminer

■ Formation UM

■ Formation arborée indéterminée

■ Formation rivulaire

■ Forêt dense humide

■ Non forestier

■ Parcelle de reboisement

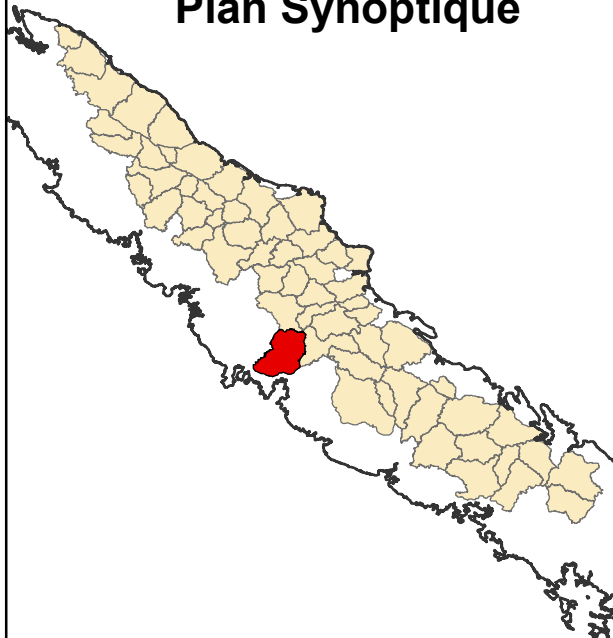


0 0.27 0.55 1.1 1.65 2.2  
Kilomètres

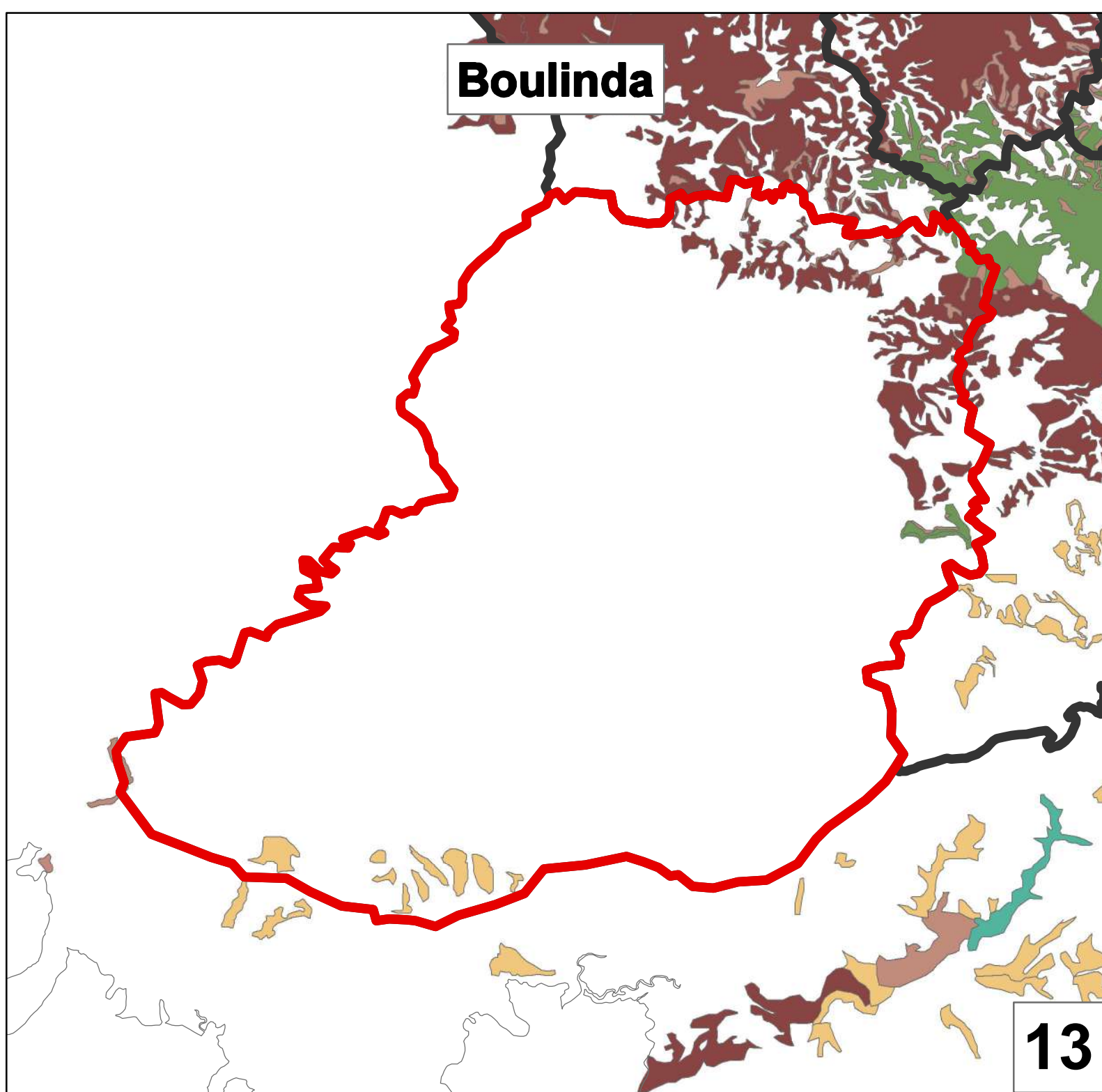
12



## Plan Synoptique



## Boulinda



## Faciès forestiers

★ Parcelles NC-PIPPN

■ A déterminer

■ Formation UM

■ Formation arborée indéterminée

■ Formation rivulaire

■ Forêt dense humide

■ Non forestier

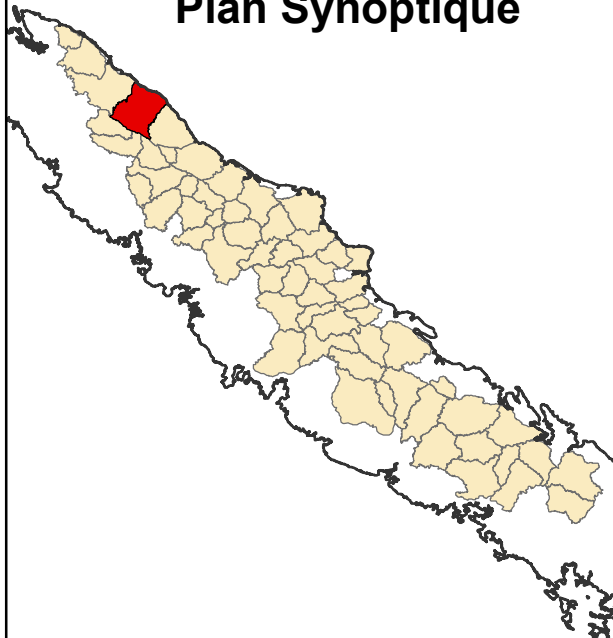
■ Parcelle de reboisement



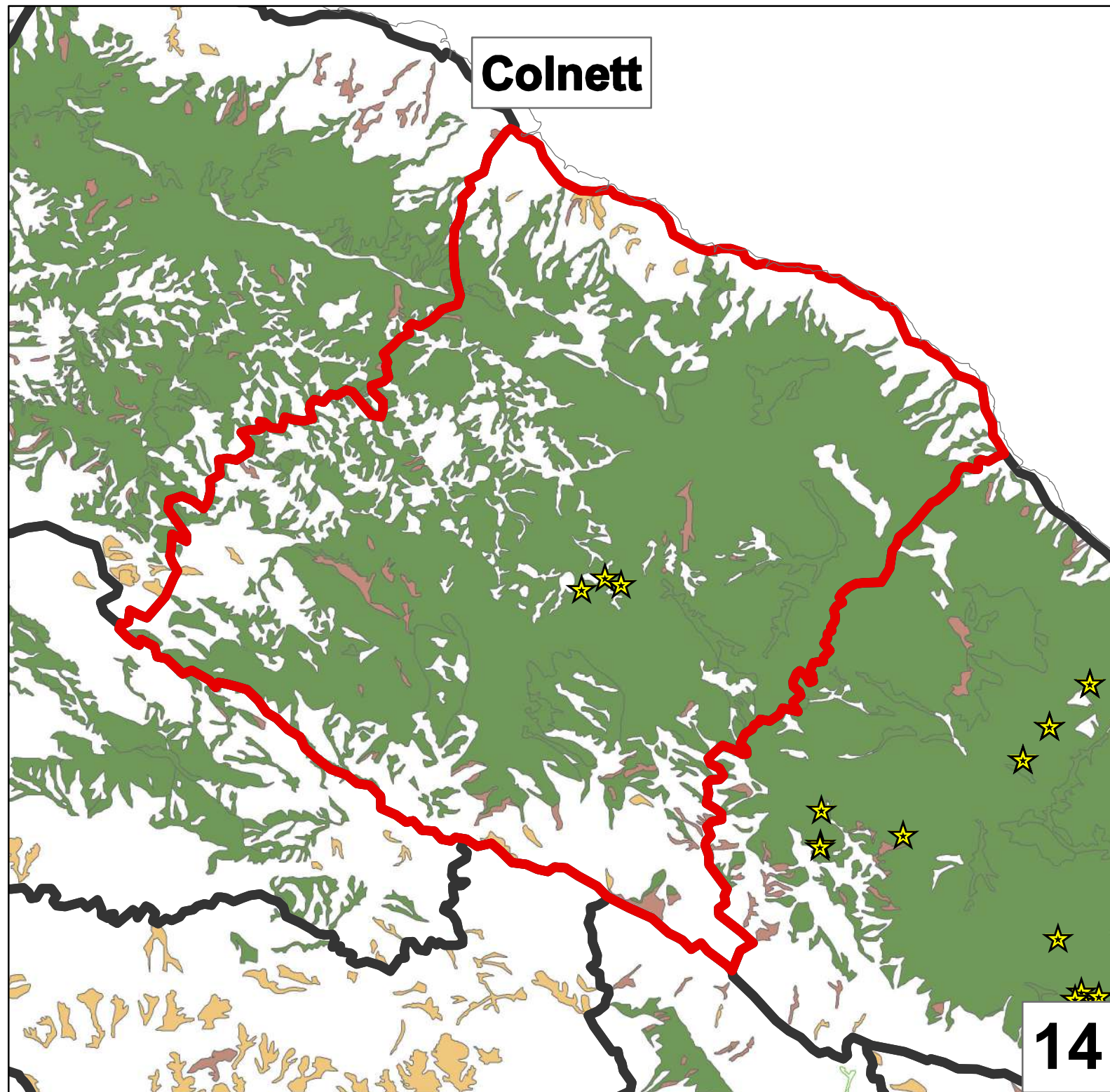
0 0.75 1.5 3 4.5 6 Kilomètres



## Plan Synoptique



## Colnett



## Faciès forestiers

★ Parcelles NC-PIPPN

■ A déterminer

■ Formation UM

■ Formation arborée indéterminée

■ Formation rivulaire

■ Forêt dense humide

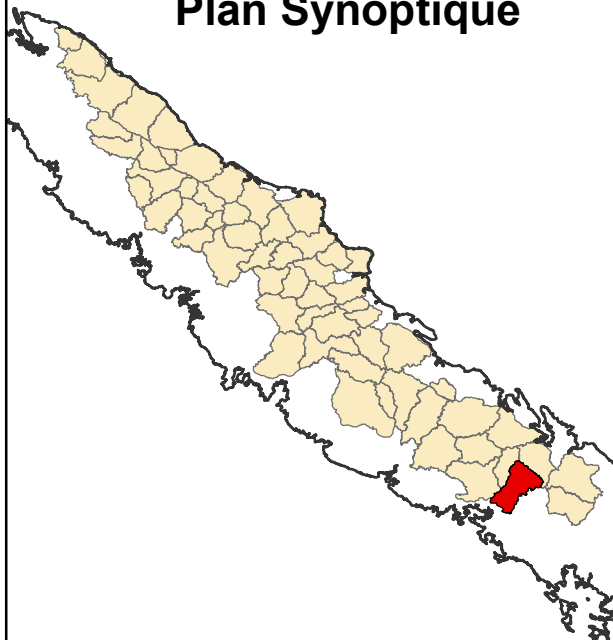
■ Non forestier

■ Parcelle de reboisement

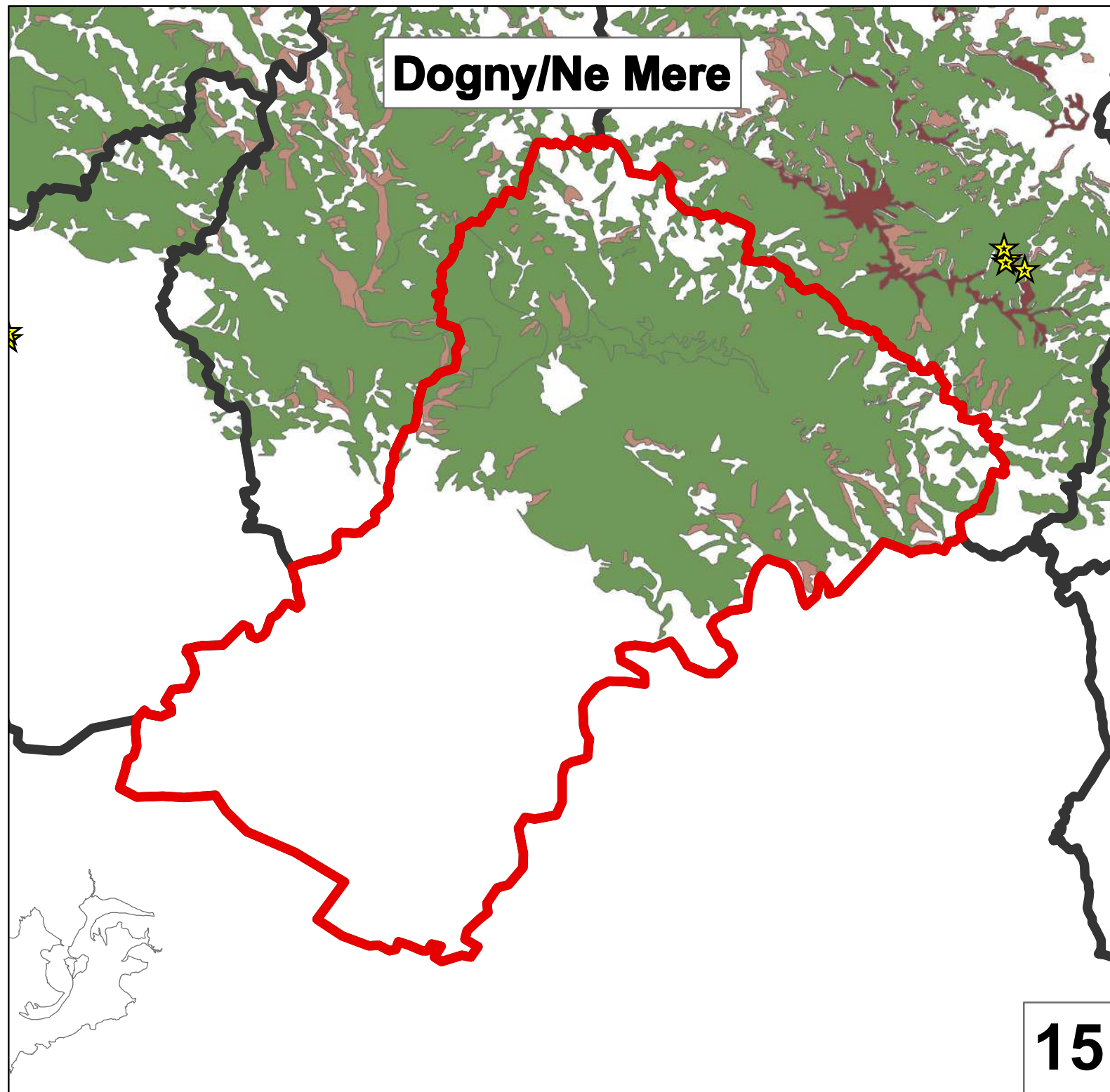


0 0.75 1.5 3 4.5 6 Kilomètres

## Plan Synoptique



## Dogny/Ne Mere



## Faciès forestiers

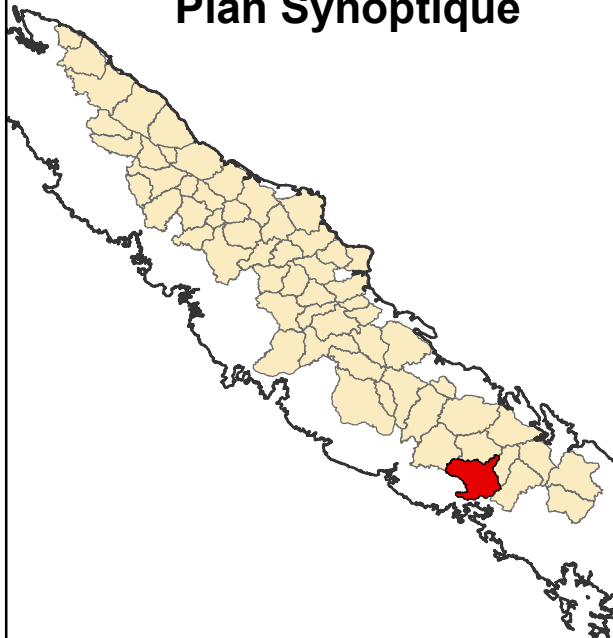
- ★ Parcelles NC-PIPPN
- A déterminer
- Formation UM
- Formation arborée indéterminée
- Formation rivulaire
- Forêt dense humide
- Non forestier
- Parcelle de reboisement



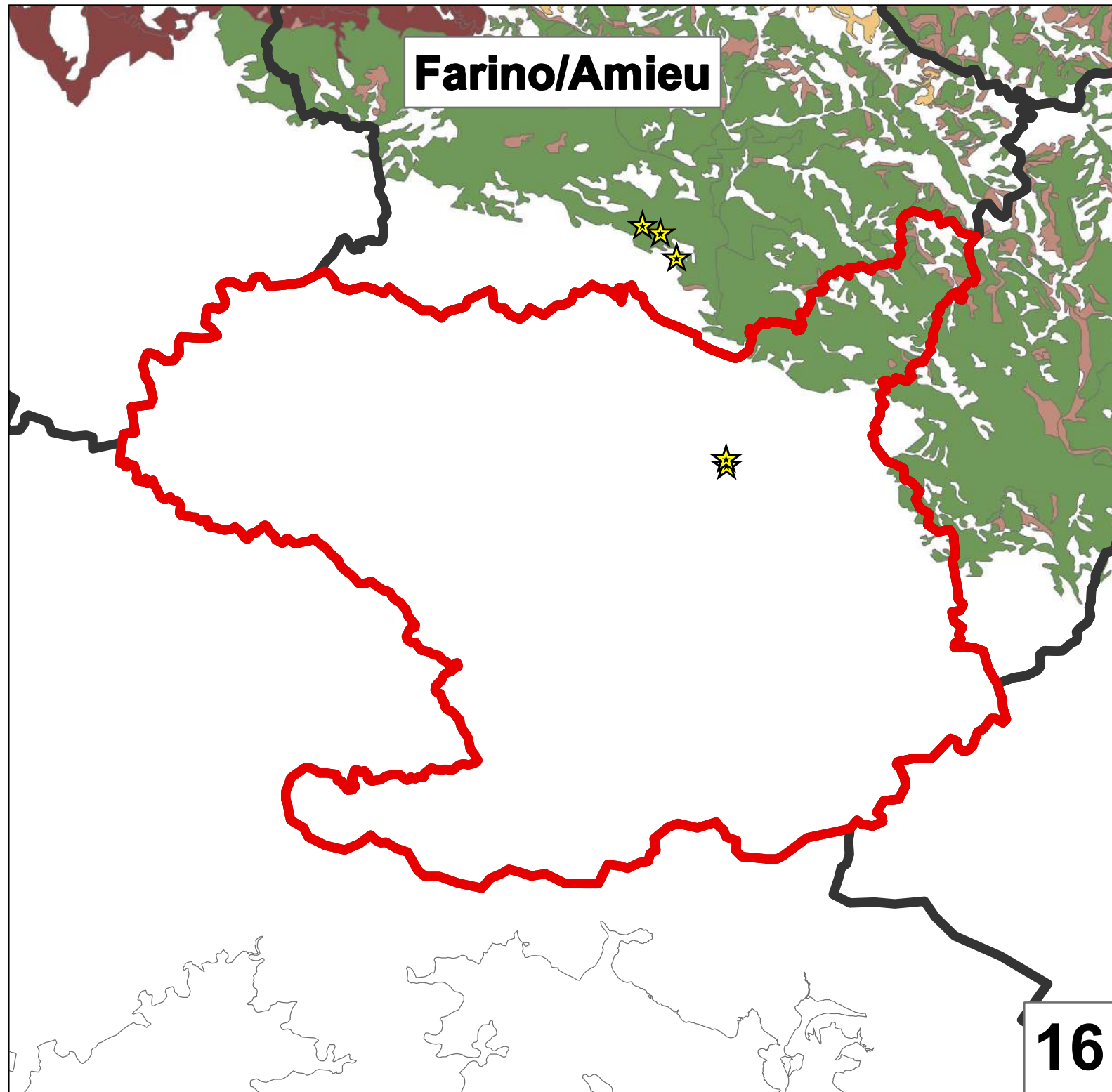
0 0.75 1.5 3 4.5 6  
Kilomètres



## Plan Synoptique



## Farino/Amieu



## Faciès forestiers

★ Parcelles NC-PIPPN

■ A déterminer

■ Formation UM

■ Formation arborée indéterminée

■ Formation rivulaire

■ Forêt dense humide

■ Non forestier

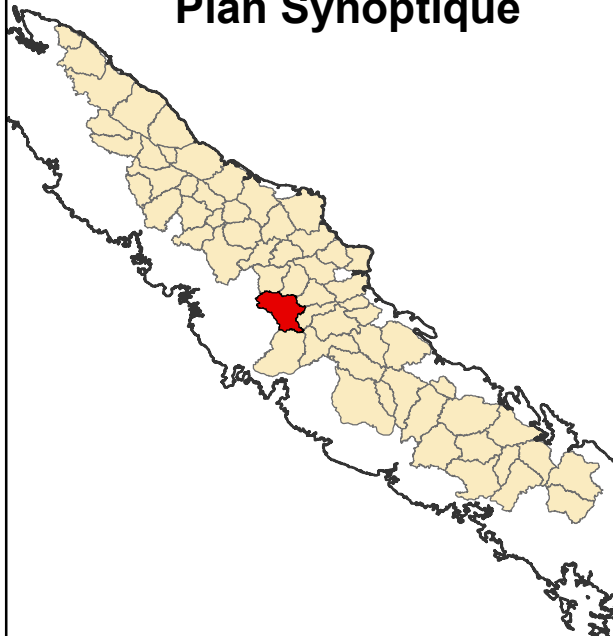
■ Parcelle de reboisement



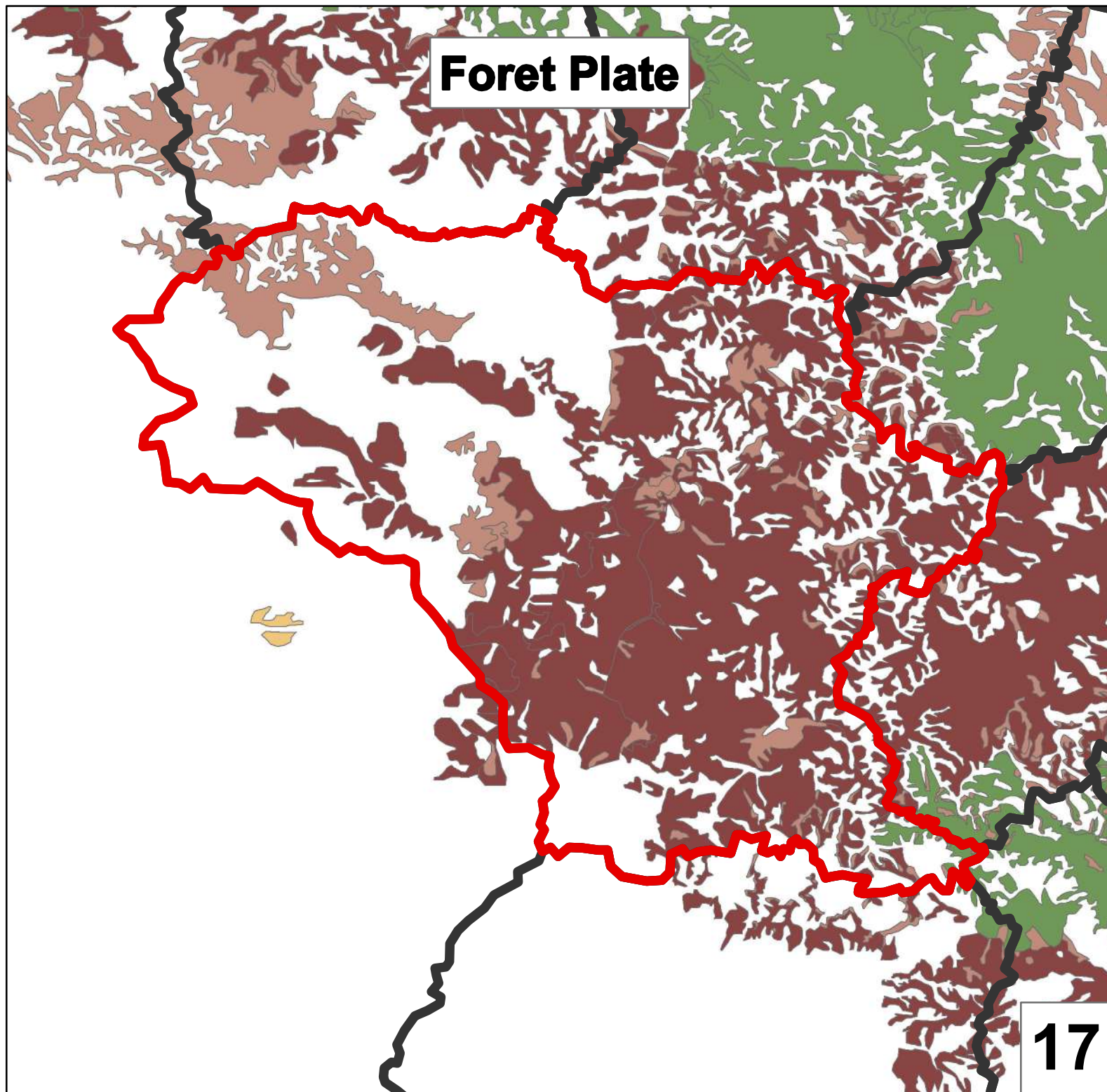
0 0.751.5 3 4.5 6 Kilomètres



## Plan Synoptique

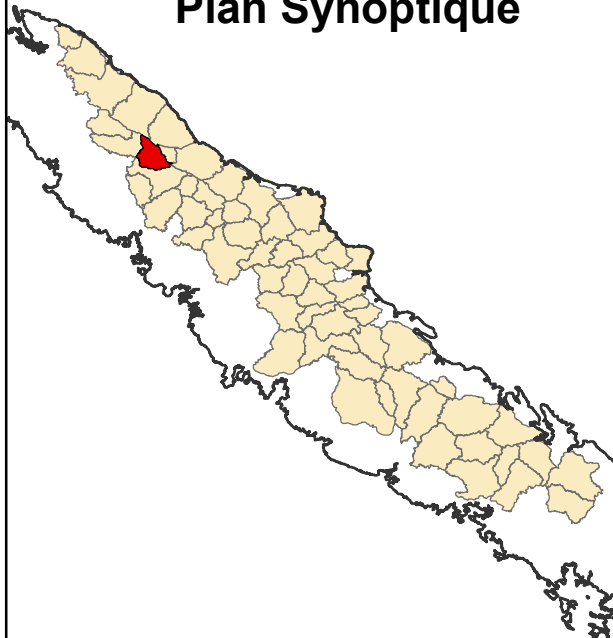


## Foret Plate

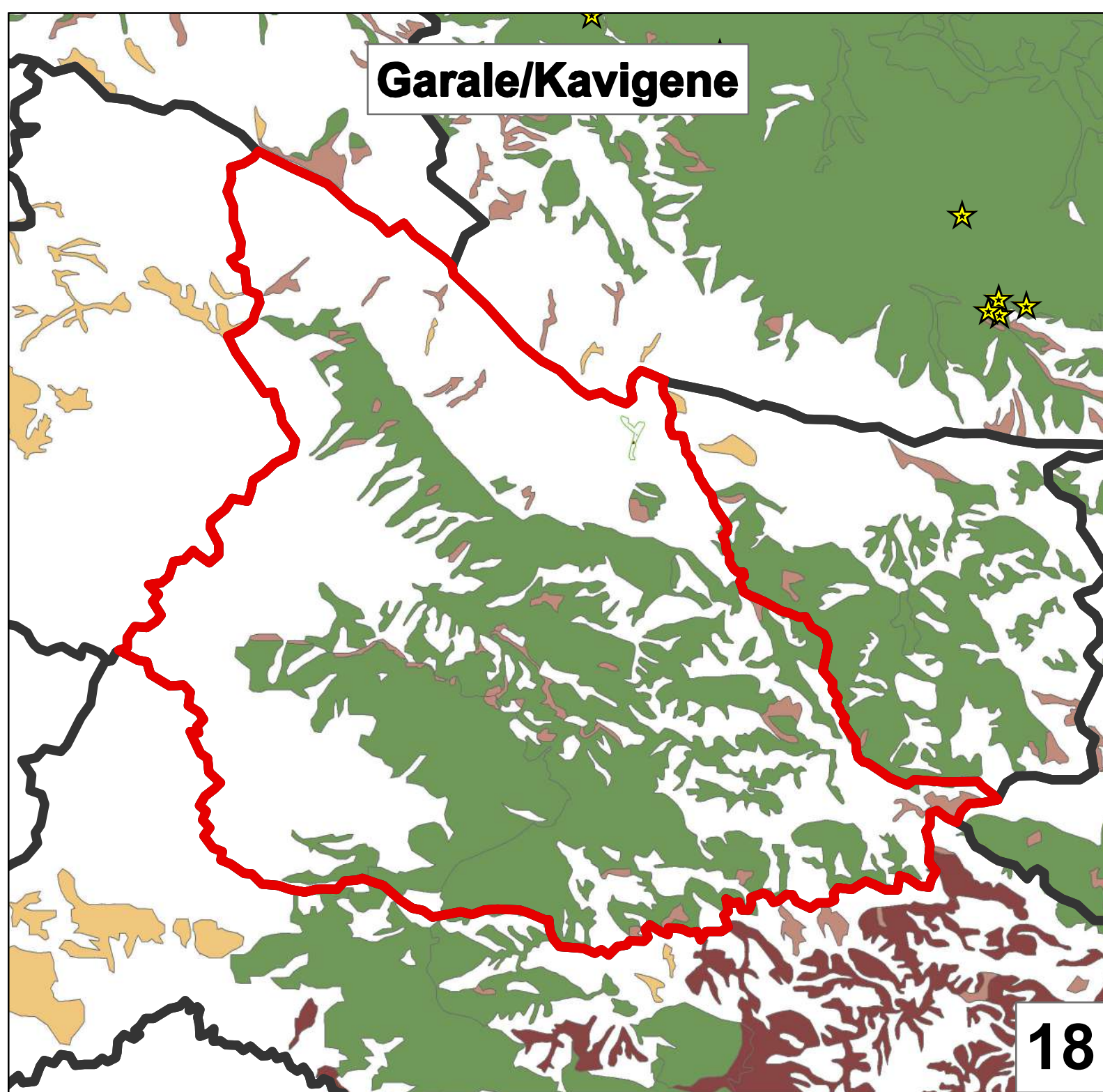




## Plan Synoptique

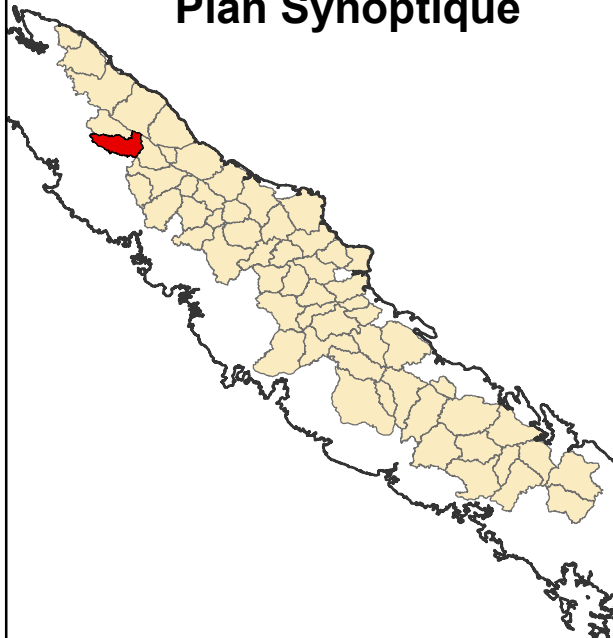


## Garale/Kavigene





## Plan Synoptique



**Gayai**



## Faciès forestiers

★ Parcelles NC-PIPPN

A déterminer

Formation UM

Formation arborée indéterminée

Formation rivulaire

Forêt dense humide

Non forestier

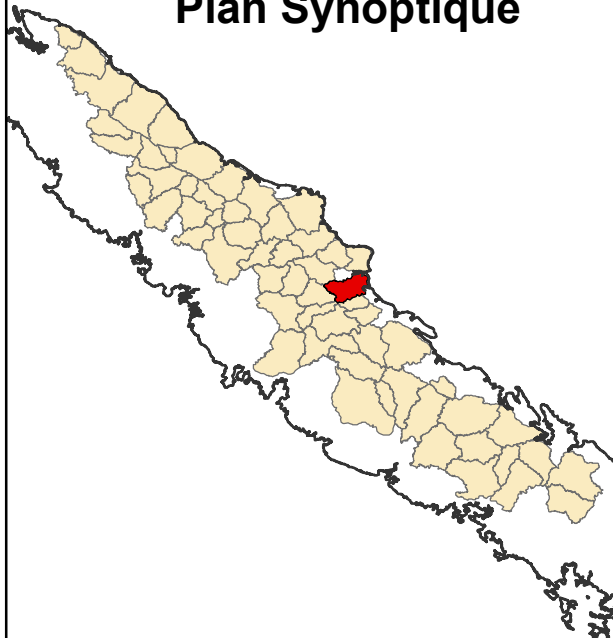
Parcelle de reboisement



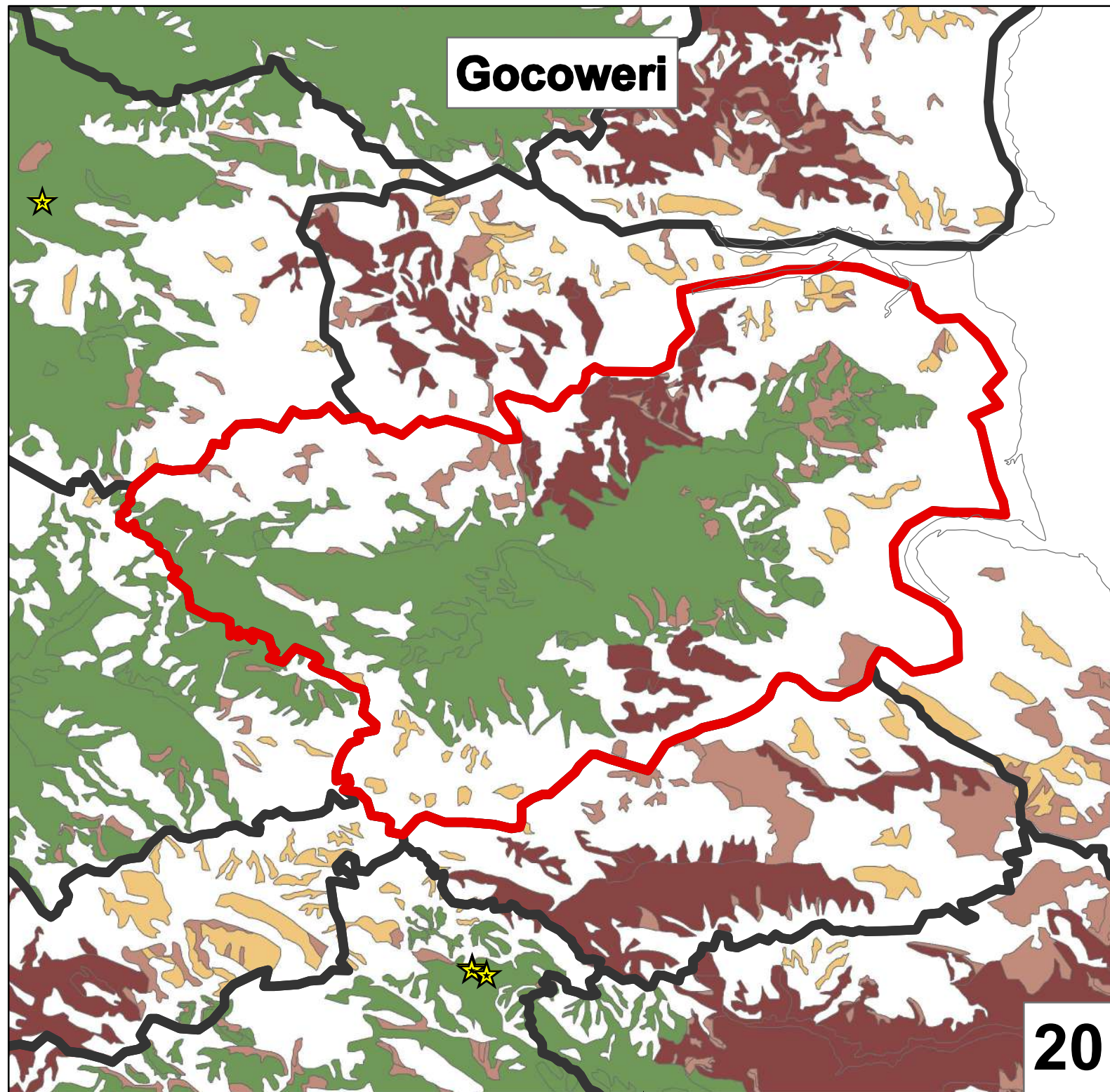
0 0.75 1.5 3 4.5 6  
Kilomètres

**19**

## Plan Synoptique



## Gocoweri



## Faciès forestiers

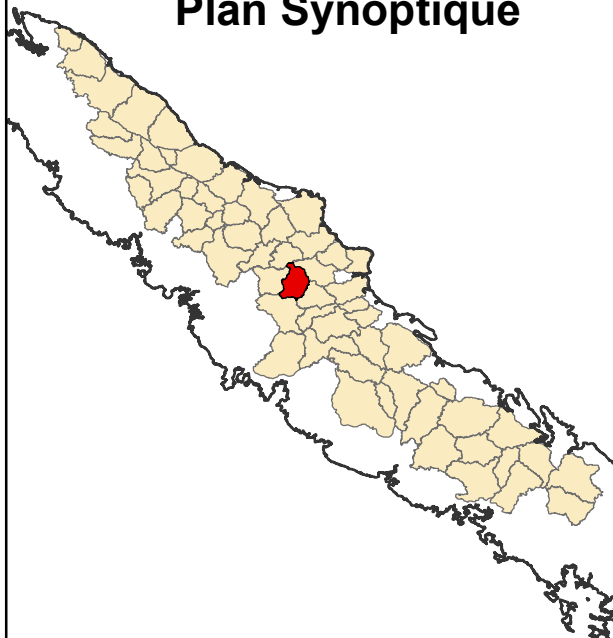
- ★ Parcelles NC-PIPPN
- A déterminer
- Formation UM
- Formation arborée indéterminée
- Formation rivulaire
- Forêt dense humide
- Non forestier
- Parcelle de reboisement



0 0.5 1 2 3 4  
Kilomètres



## Plan Synoptique



## Goro Ate



## Faciès forestiers

★ Parcelles NC-PIPPN

■ A déterminer

■ Formation UM

■ Formation arborée indéterminée

■ Formation rivulaire

■ Forêt dense humide

■ Non forestier

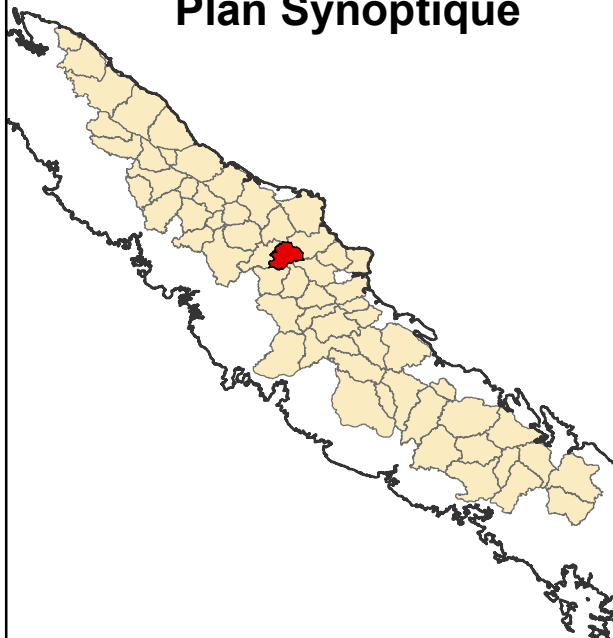
■ Parcelle de reboisement



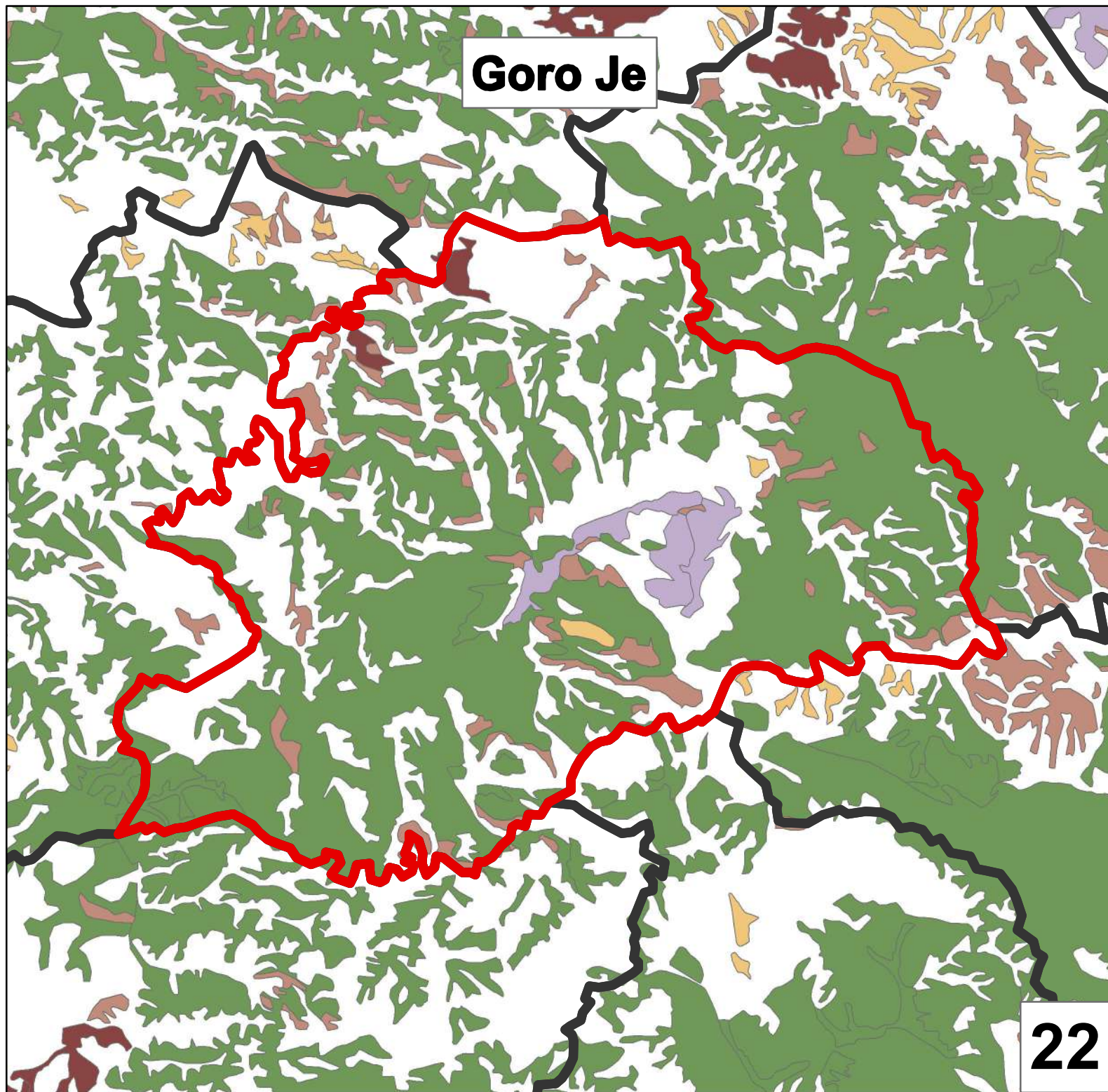
0 0.5 1 2 3 4  
Kilomètres



## Plan Synoptique



Goro Je



## Faciès forestiers

★ Parcelles NC-PIPPN

■ A déterminer

■ Formation UM

■ Formation arborée indéterminée

■ Formation rivulaire

■ Forêt dense humide

■ Non forestier

■ Parcelle de reboisement

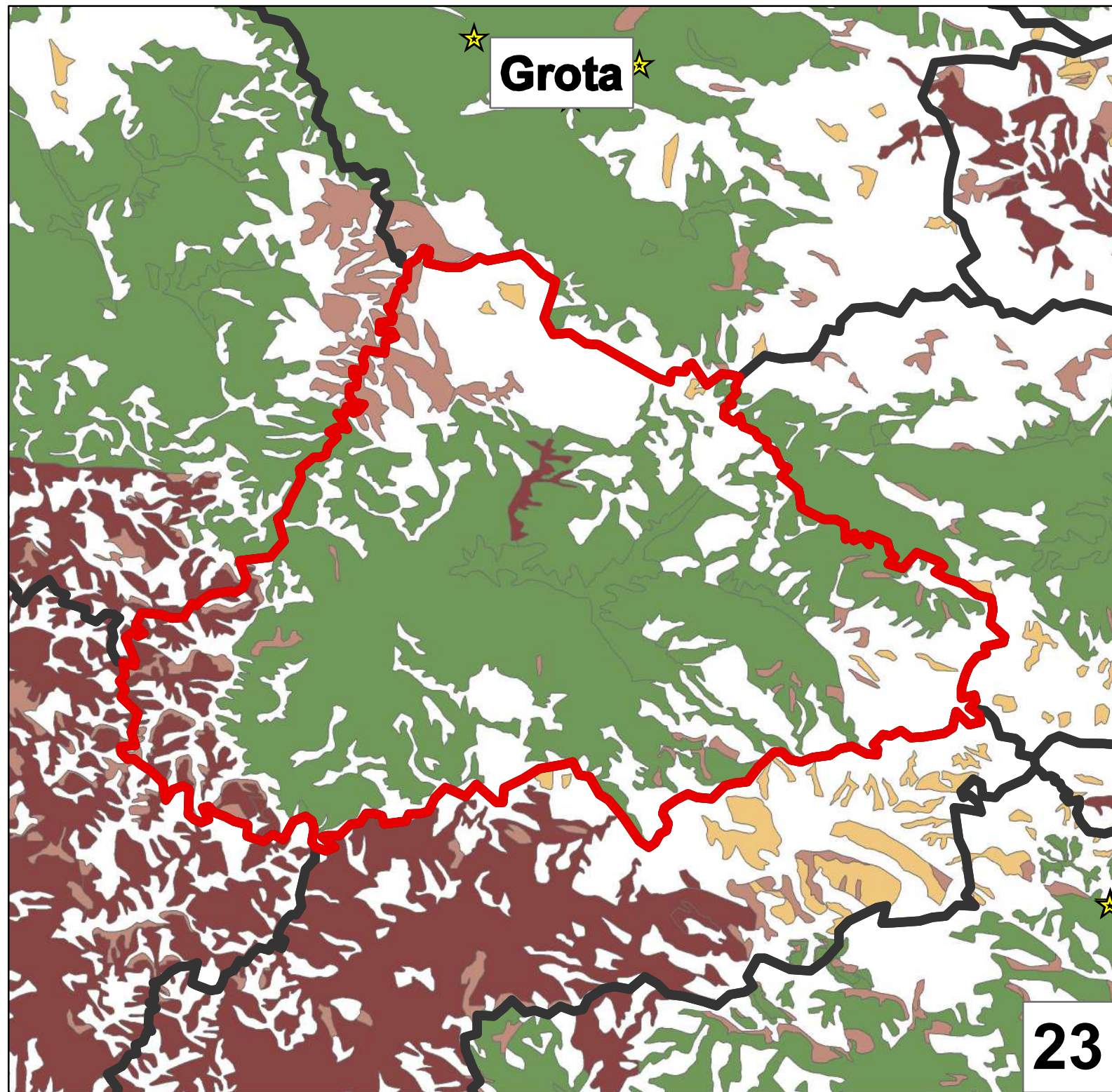
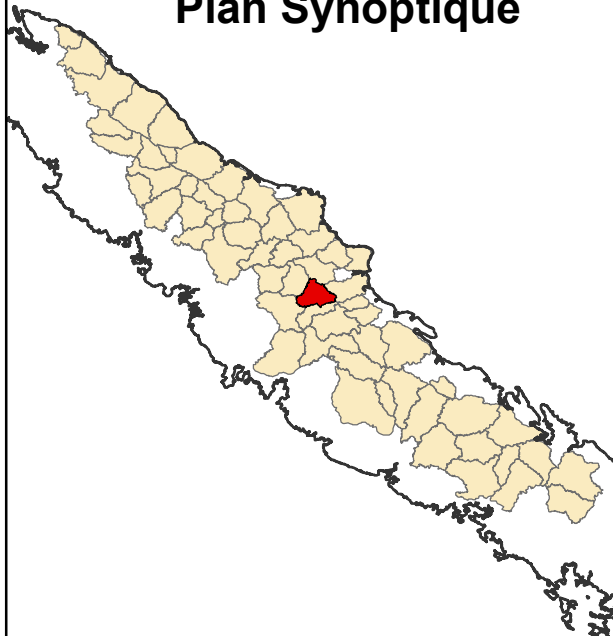


0 0.5 1 2 3 4  
Kilomètres

22



## Plan Synoptique

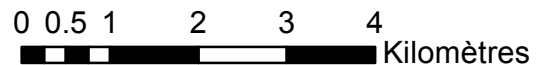


Grotta

23

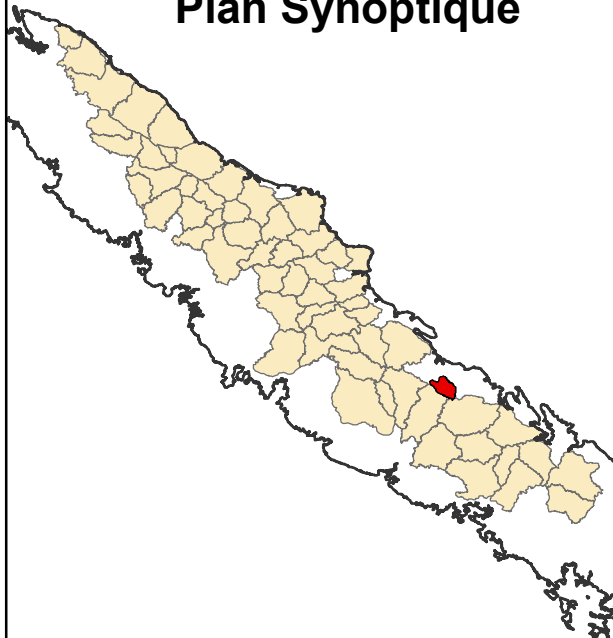
## Faciès forestiers

- ★ Parcelles NC-PIPPN
- A déterminer
- Formation UM
- Formation arborée indéterminée
- Formation rivulaire
- Forêt dense humide
- Non forestier
- Parcelle de reboisement

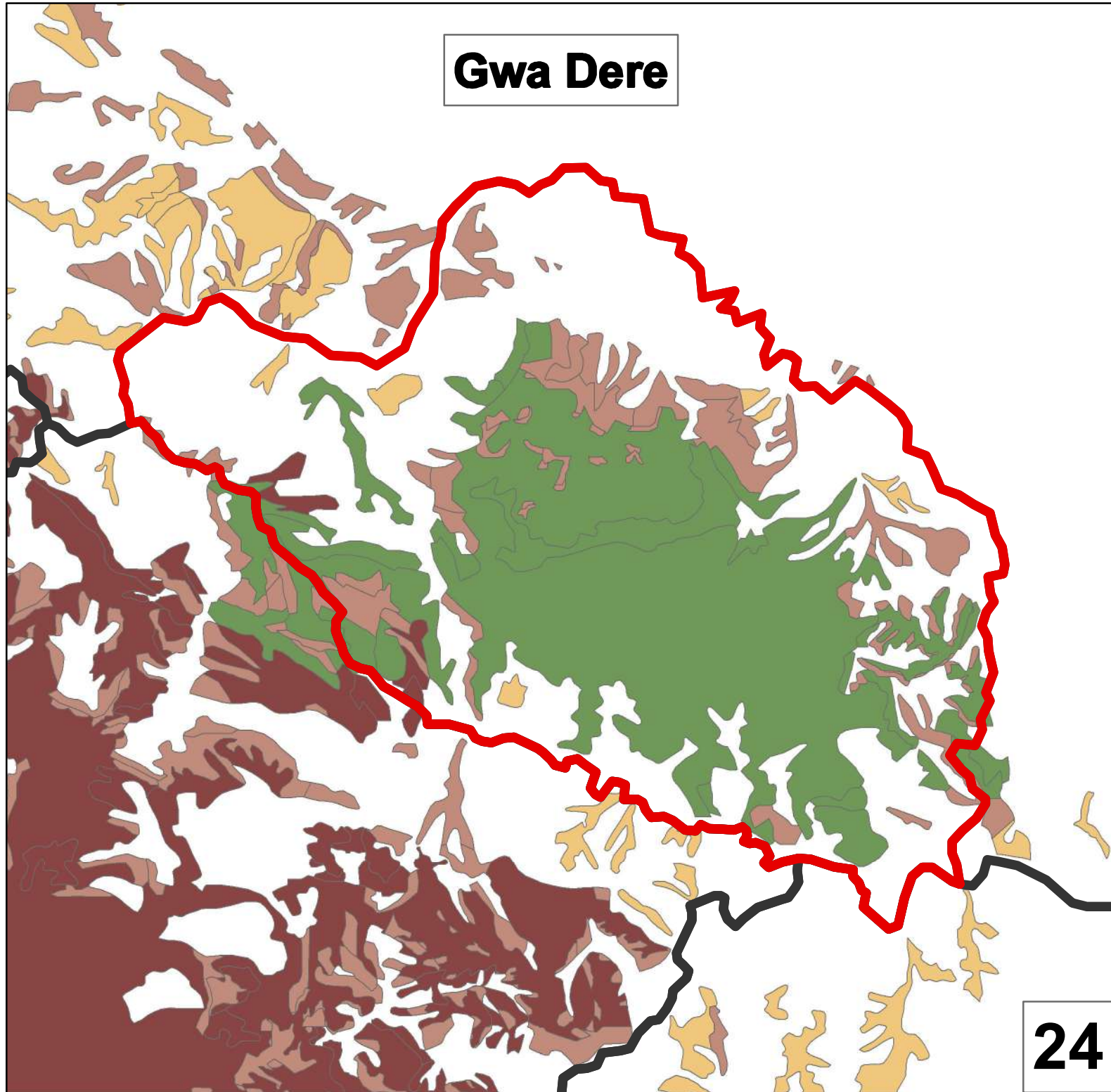




## Plan Synoptique



## Gwa Dere



## Faciès forestiers

★ Parcelles NC-PIPPN

■ A déterminer

■ Formation UM

■ Formation arborée indéterminée

■ Formation rivulaire

■ Forêt dense humide

■ Non forestier

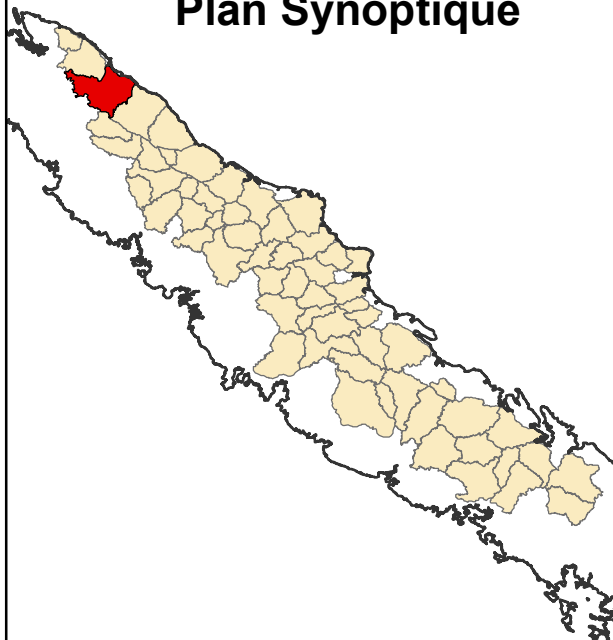
■ Parcelle de reboisement



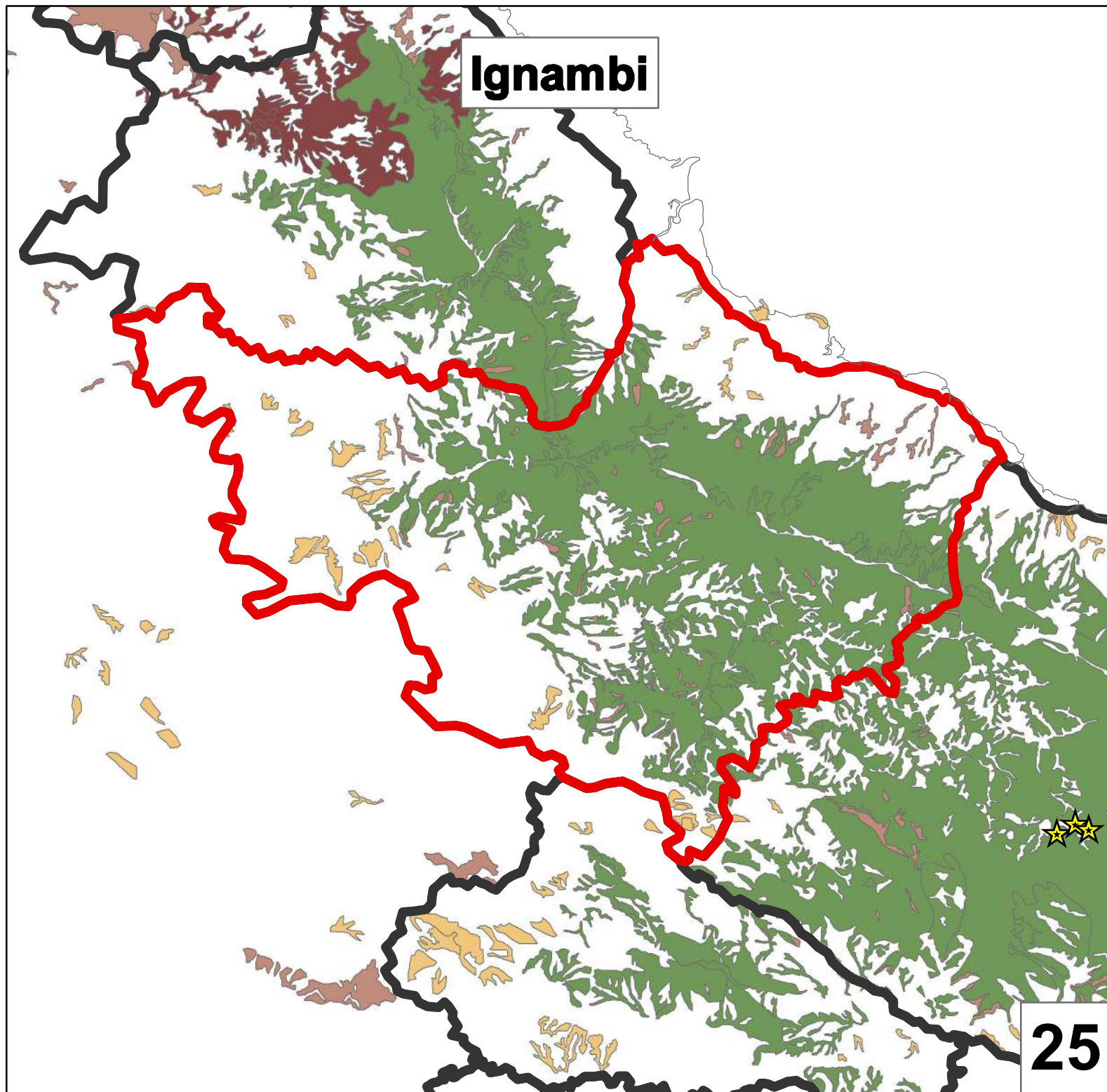
0 0.375 0.75 1.5 2.25 3 Kilomètres



## Plan Synoptique



## Ignambi



## Faciès forestiers

★ Parcelles NC-PIPPN

■ A déterminer

■ Formation UM

■ Formation arborée indéterminée

■ Formation rivulaire

■ Forêt dense humide

■ Non forestier

■ Parcelle de reboisement

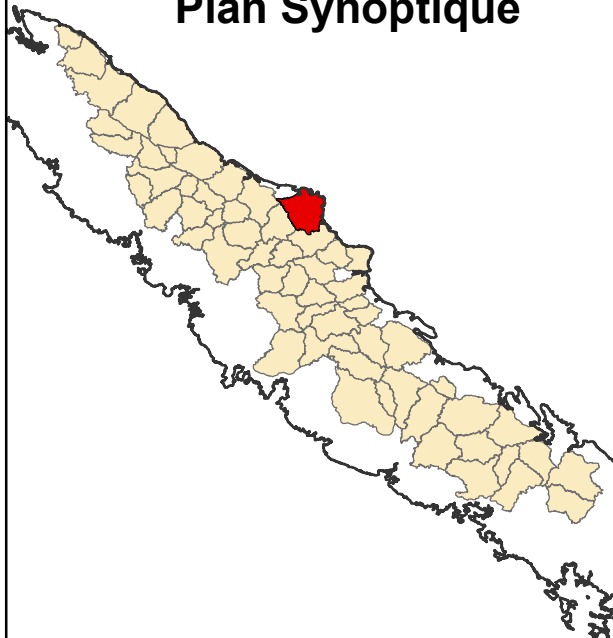


0 1 2 4 6 8 Kilomètres

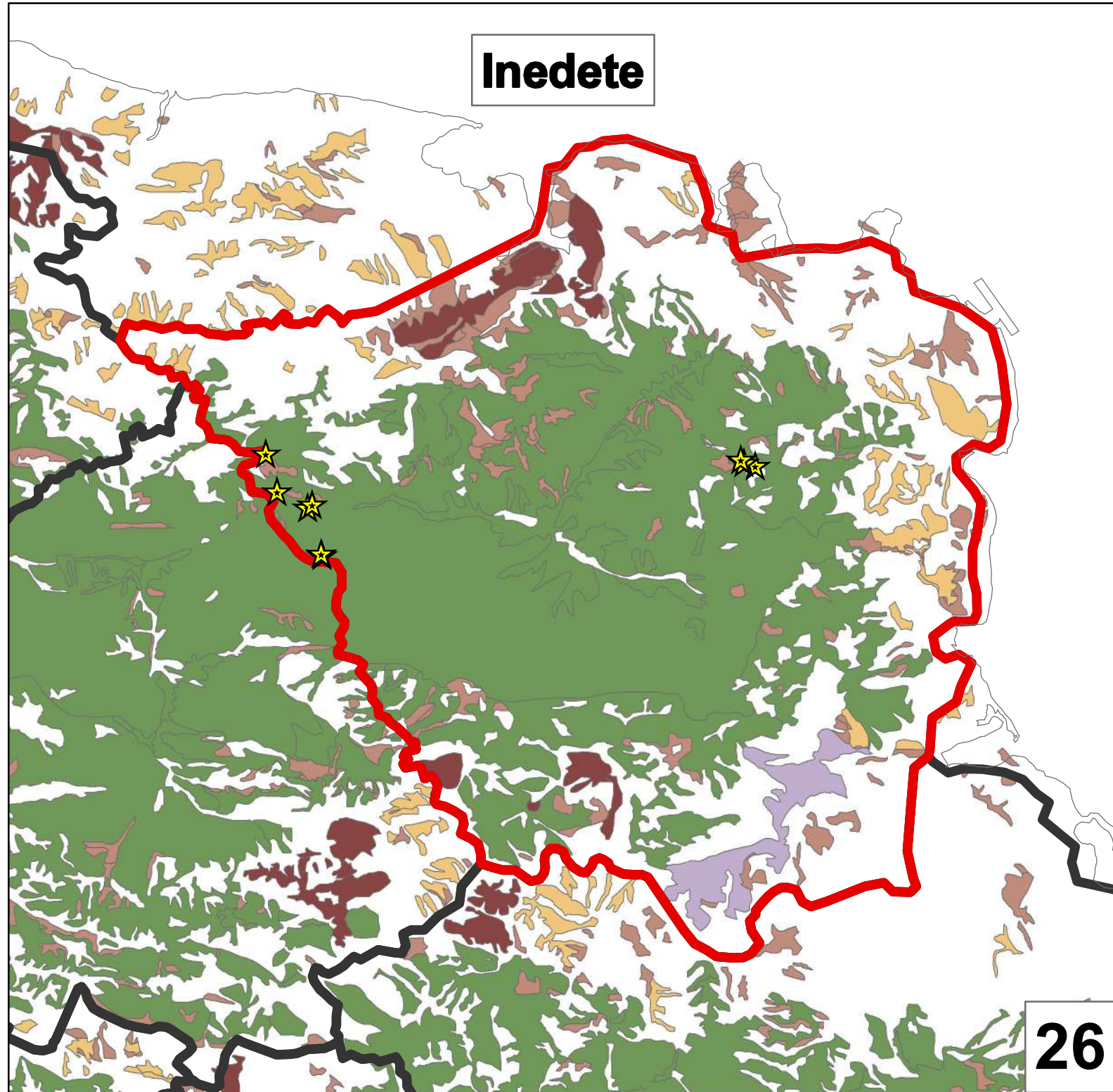
25











## Plan Synoptique



## Inedete



## Faciès forestiers

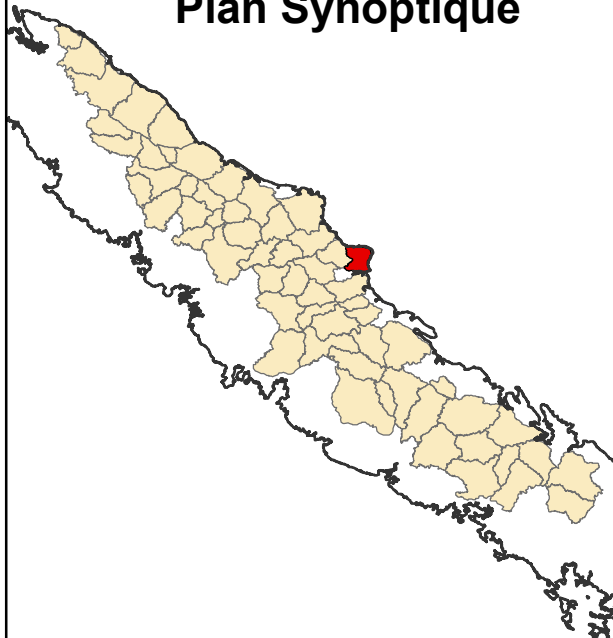
-  Parcelles NC-PIPPN
-  A déterminer
-  Formation UM
-  Formation arborée indéterminée
-  Formation rivulaire
-  Forêt dense humide
-  Non forestier
-  Parcelle de reboisement



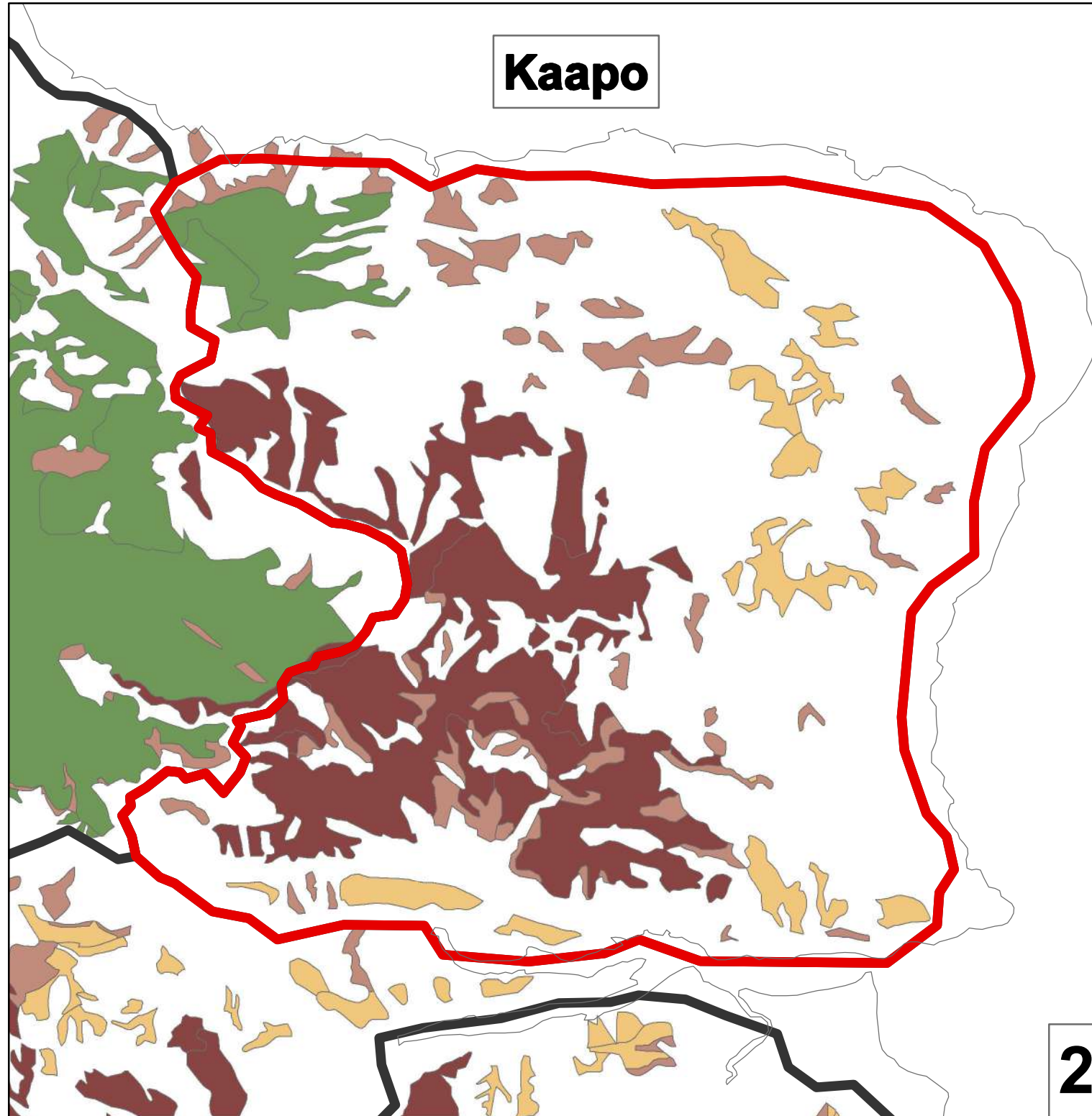
0 0.5 1 2 3 4  
Kilomètres



## Plan Synoptique



## Kaapo



## Faciès forestiers

★ Parcelles NC-PIPPN

■ A déterminer

■ Formation UM

■ Formation arborée indéterminée

■ Formation rivulaire

■ Forêt dense humide

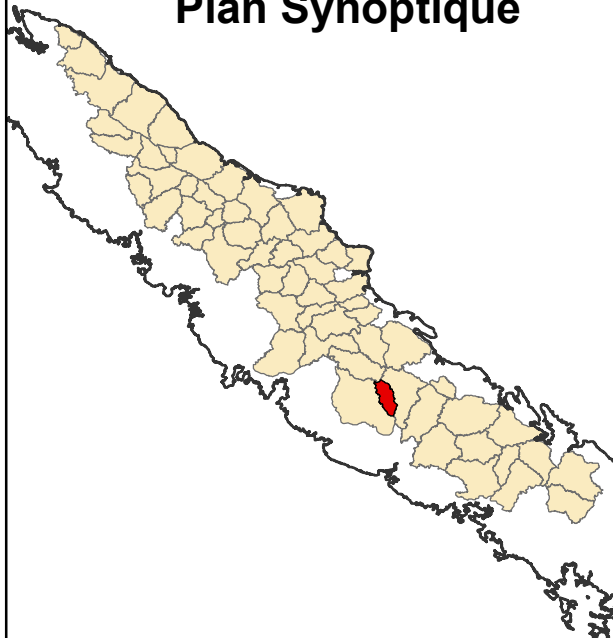
■ Non forestier

■ Parcelle de reboisement

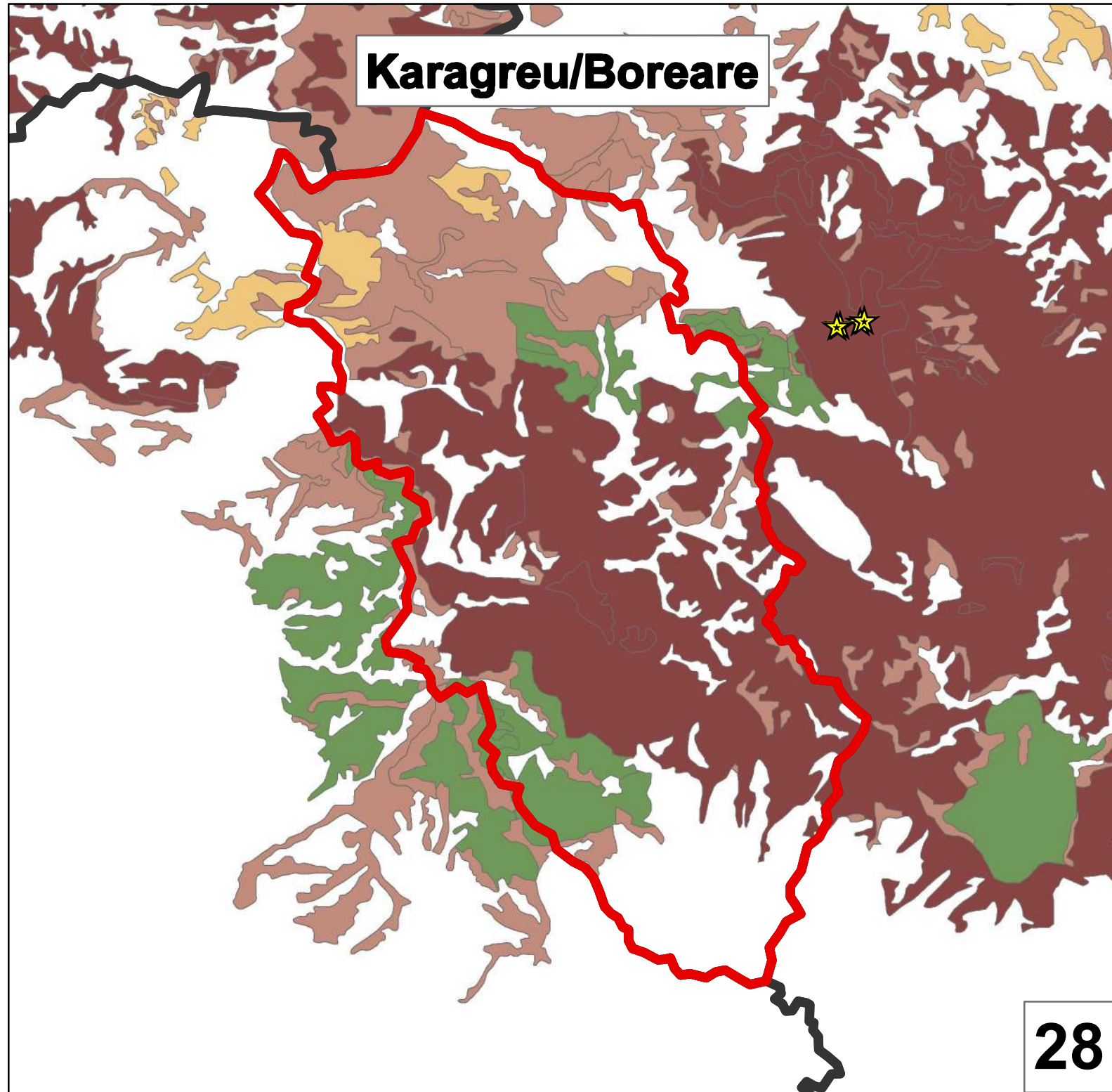


0 0.375 0.75 1.5 2.25 3  
Kilomètres

## Plan Synoptique



## Karagreu/Boreare



## Faciès forestiers



Parcelles NC-PIPPN



A déterminer



Formation UM



Formation arborée indéterminée



Formation rivulaire



Forêt dense humide



Non forestier



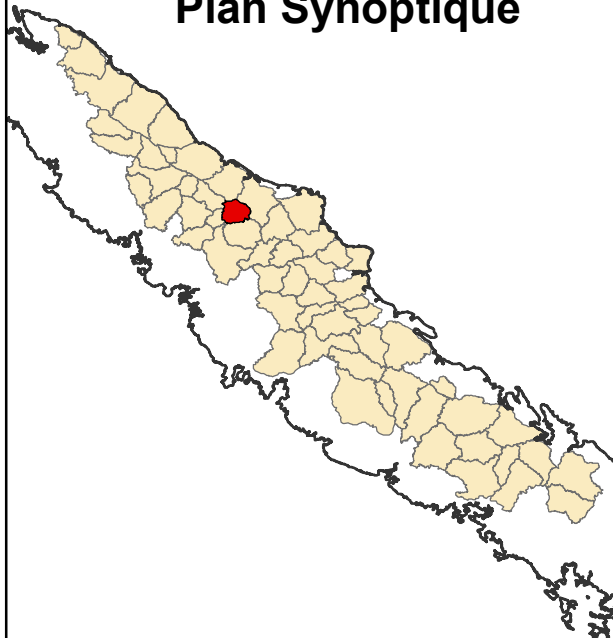
Parcelle de reboisement



0 0.5 1 2 3 4  
Kilomètres



## Plan Synoptique



## Katalupaik



## Faciès forestiers

★ Parcelles NC-PIPPN

■ A déterminer

■ Formation UM

■ Formation arborée indéterminée

■ Formation rivulaire

■ Forêt dense humide

■ Non forestier

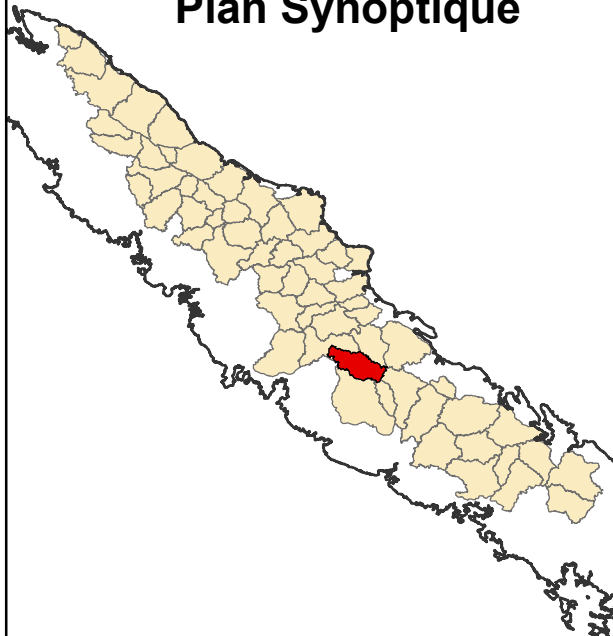
■ Parcelle de reboisement



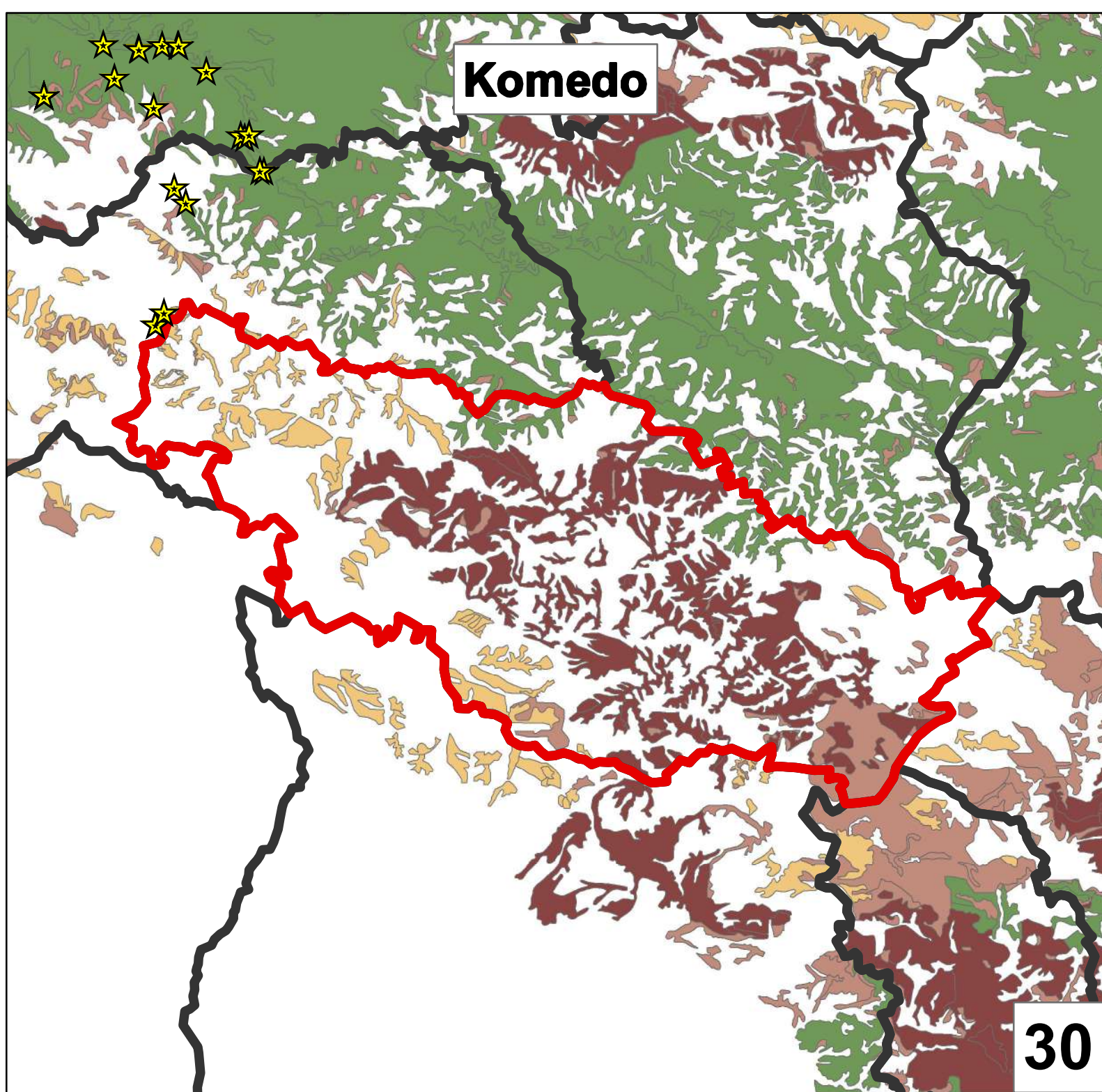
0 0.426.85 1.7 2.55 3.4  
Kilomètres



## Plan Synoptique



## Komodo



## Faciès forestiers

★ Parcelles NC-PIPPN

A déterminer

Formation UM

Formation arborée indéterminée

Formation rivulaire

Forêt dense humide

Non forestier

Parcelle de reboisement



0 0.75 1.5 3 4.5 6  
Kilomètres

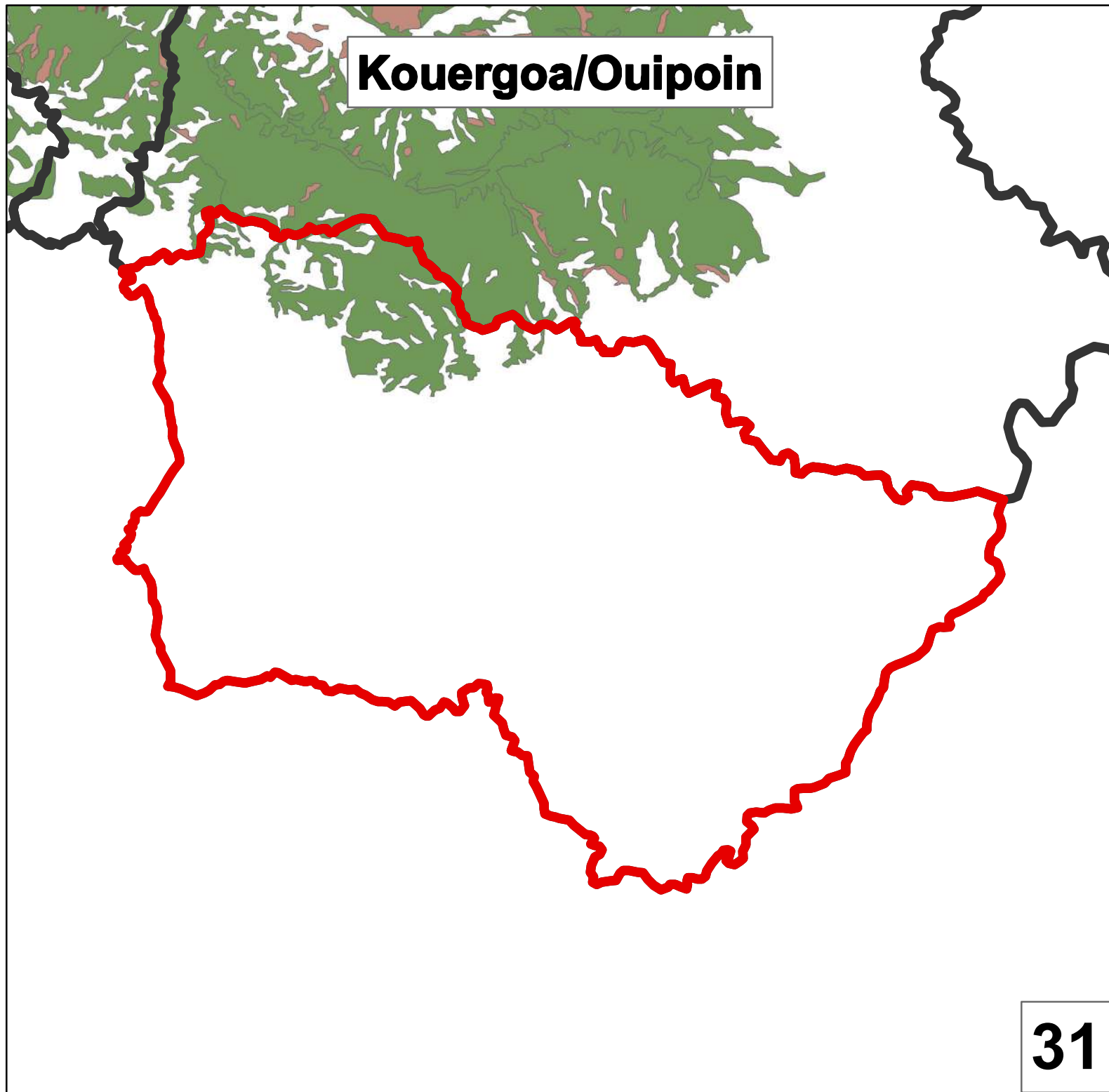
30



## Plan Synoptique



## Kouergoa/Ouipoin



## Faciès forestiers

★ Parcelles NC-PIPPN

■ A déterminer

■ Formation UM

■ Formation arborée indéterminée

■ Formation rivulaire

■ Forêt dense humide

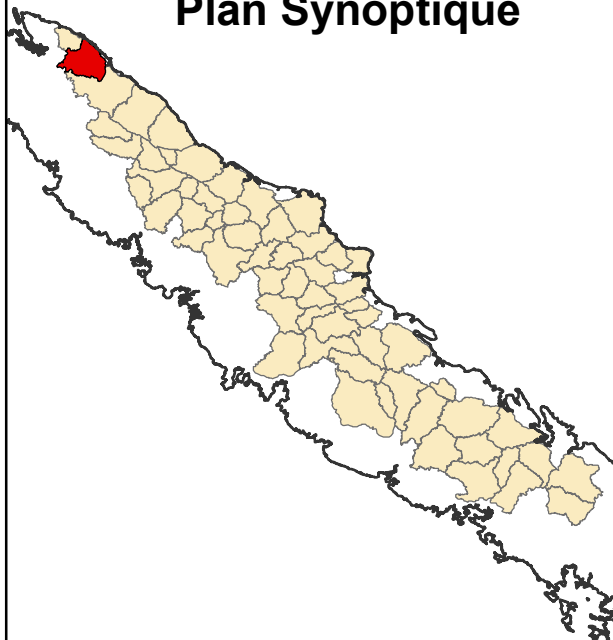
■ Non forestier

■ Parcelle de reboisement

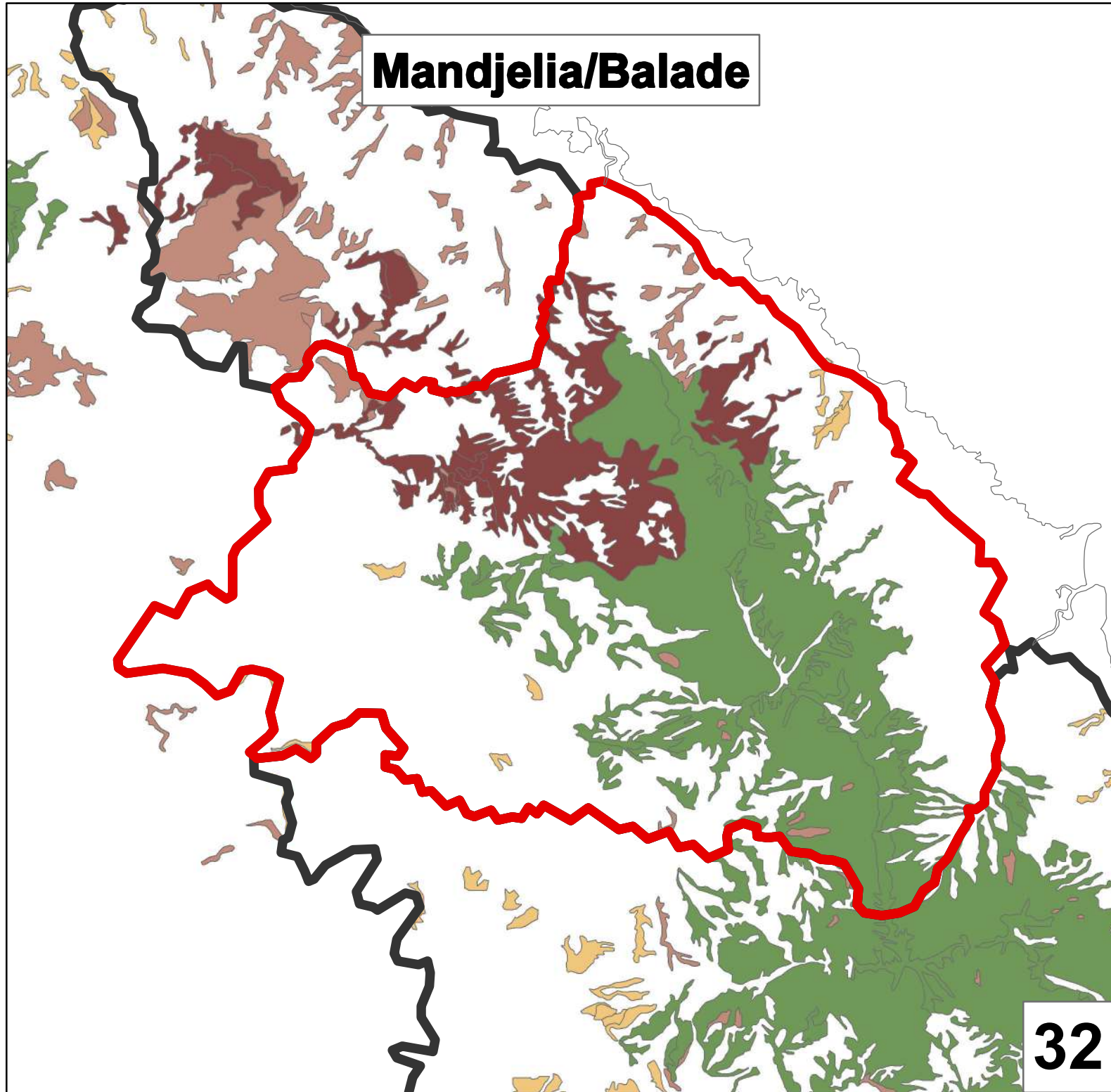


0 0.5 1 2 3 4  
Kilomètres

## Plan Synoptique



## Mandjelia/Balade



## Faciès forestiers

★ Parcelles NC-PIPPN

■ A déterminer

■ Formation UM

■ Formation arborée indéterminée

■ Formation rivulaire

■ Forêt dense humide

■ Non forestier

■ Parcelle de reboisement



0 0.5 1 2 3 4  
Kilomètres

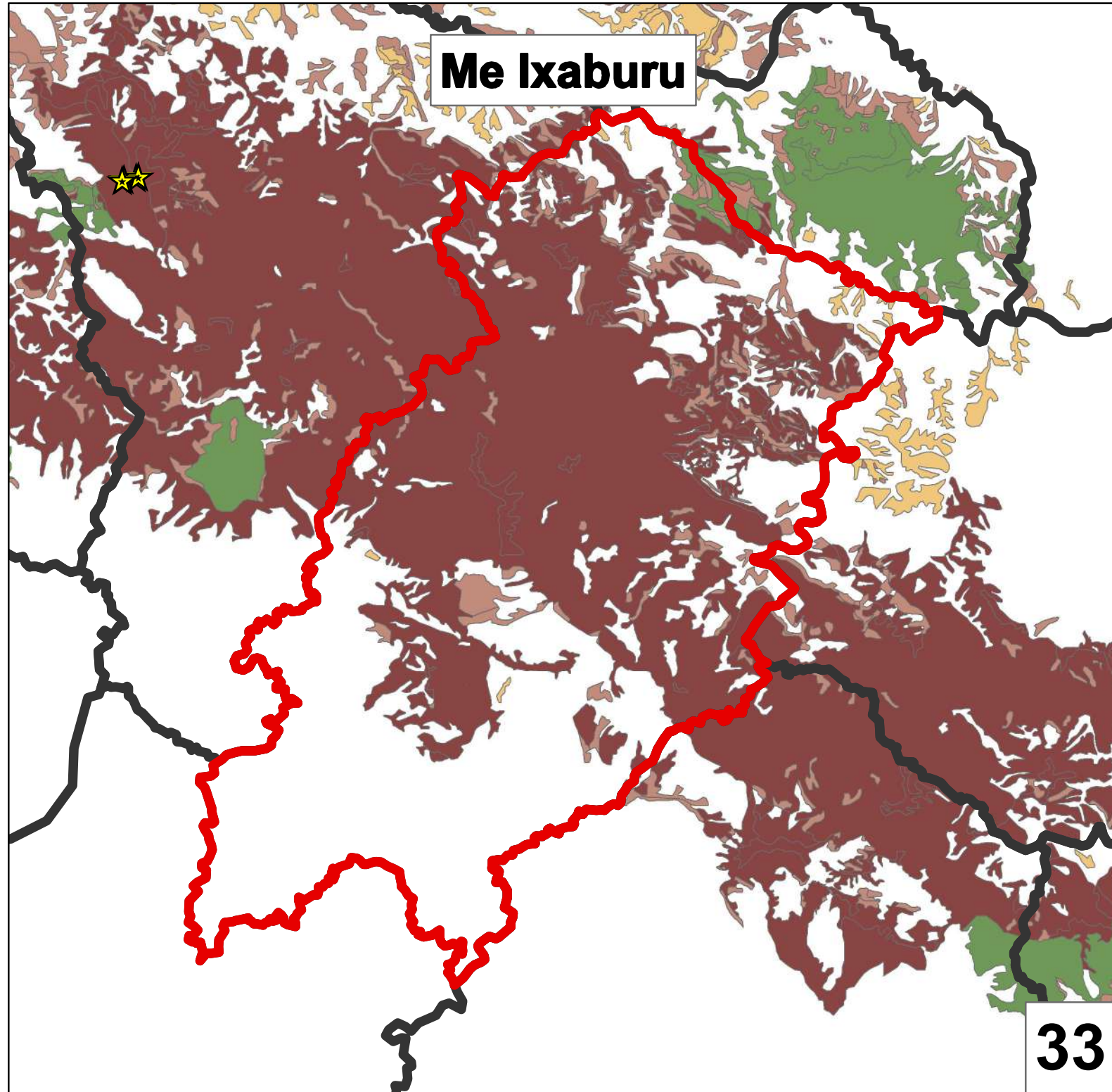
32



## Plan Synoptique



## Me Ixaburu



## Faciès forestiers

- ★ Parcelles NC-PIPPN
- A déterminer
- Formation UM
- Formation arborée indéterminée
- Formation rivulaire
- Forêt dense humide
- Non forestier
- Parcelle de reboisement



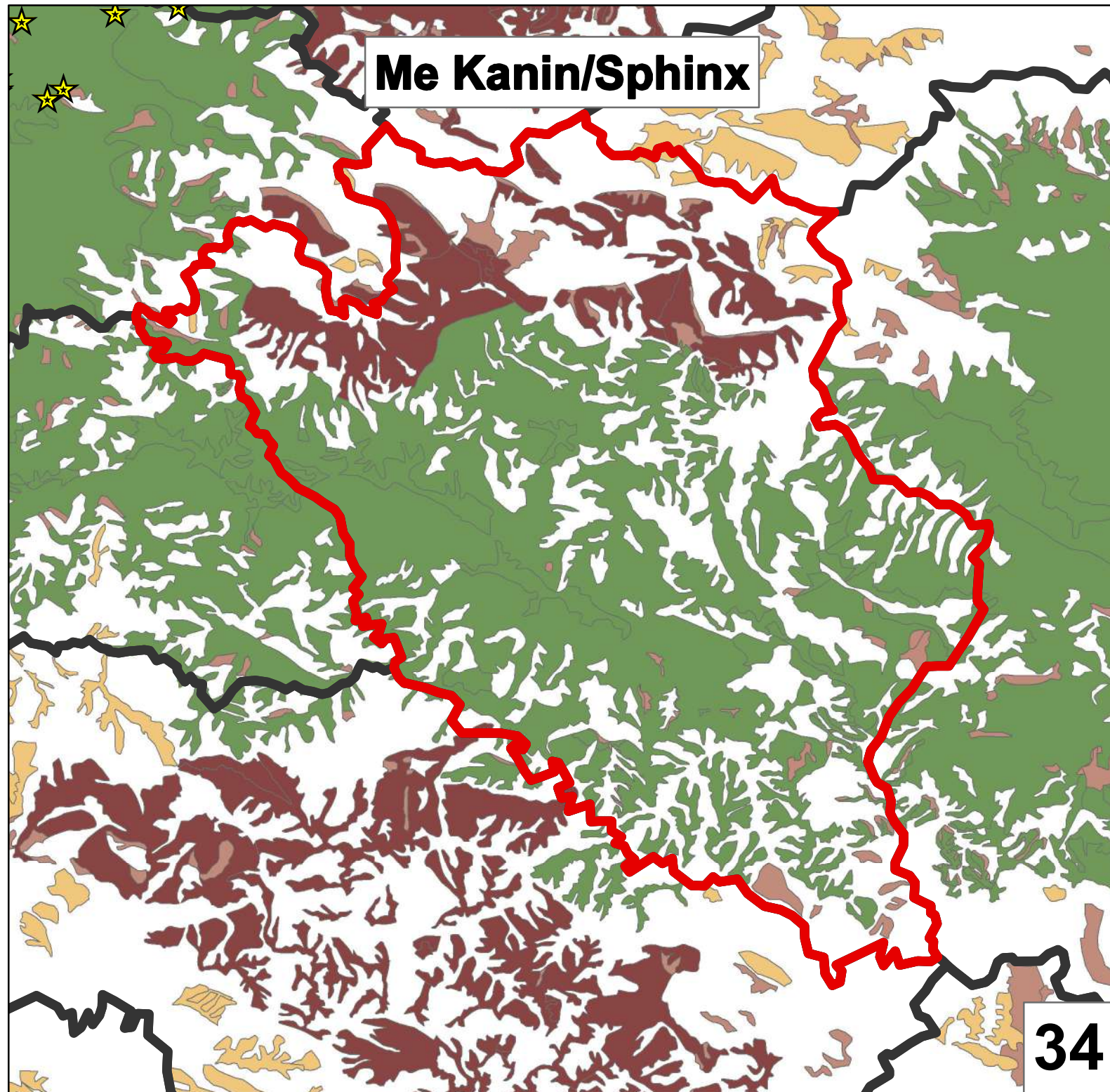
0 0.75 1.5 3 4.5 6  
Kilomètres



## Plan Synoptique



## Me Kanin/Sphinx



## Faciès forestiers

- ★ Parcelles NC-PIPPN
- A déterminer
- Formation UM
- Formation arborée indéterminée
- Formation rivulaire
- Forêt dense humide
- Non forestier
- Parcelle de reboisement

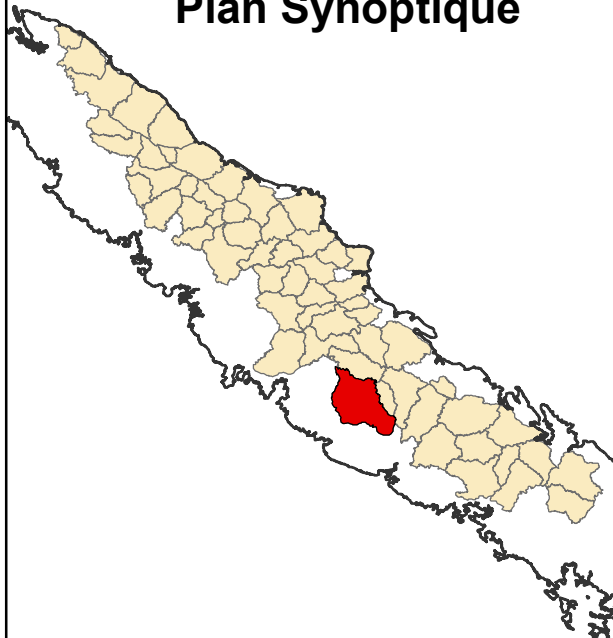


0 0.5 1 2 3 4  
Kilomètres

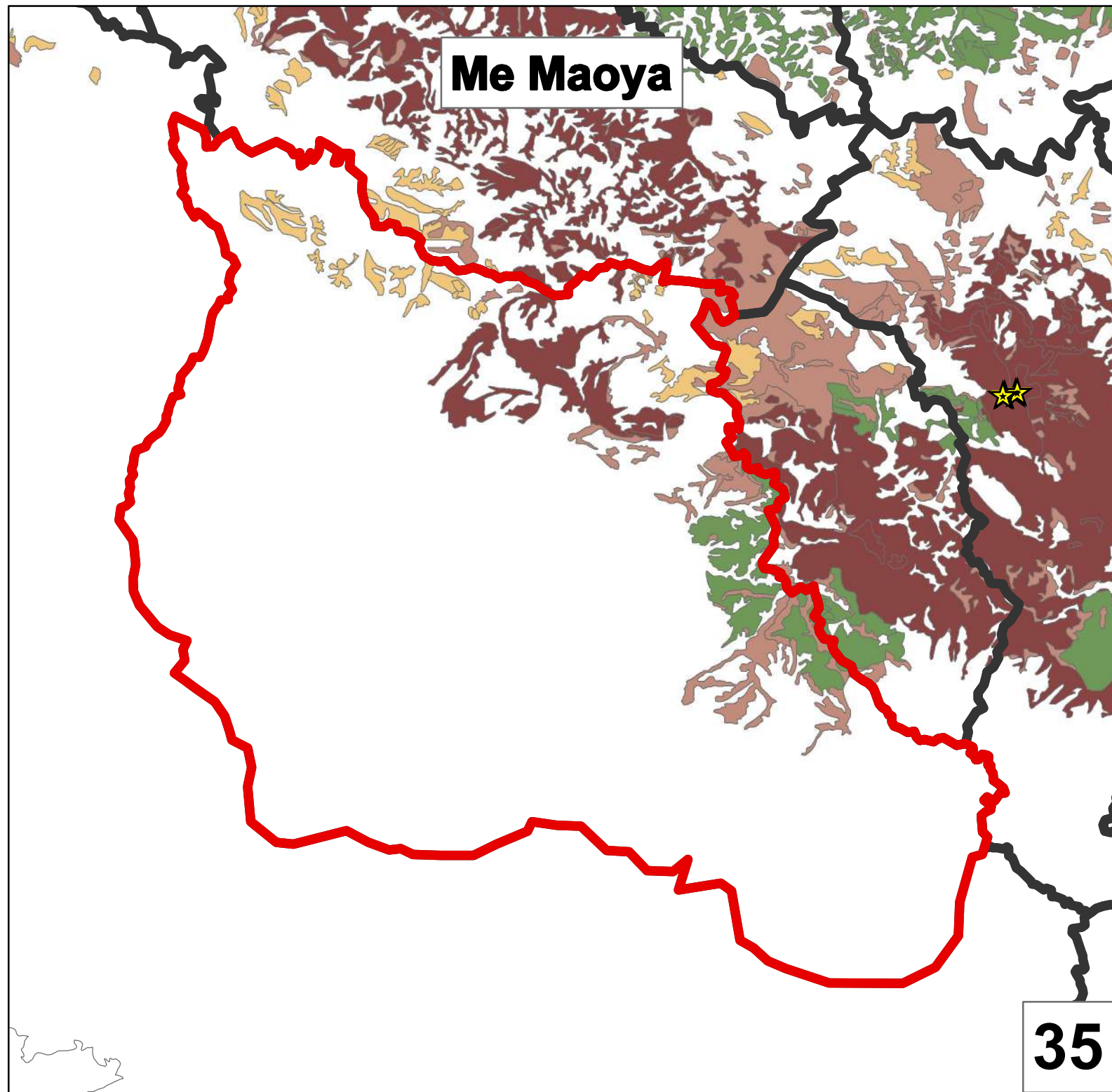
34



## Plan Synoptique



## Me Maoya



## Faciès forestiers



Parcelles NC-PIPPN



A déterminer



Formation UM



Formation arborée indéterminée



Formation rivulaire



Forêt dense humide



Non forestier



Parcelle de reboisement



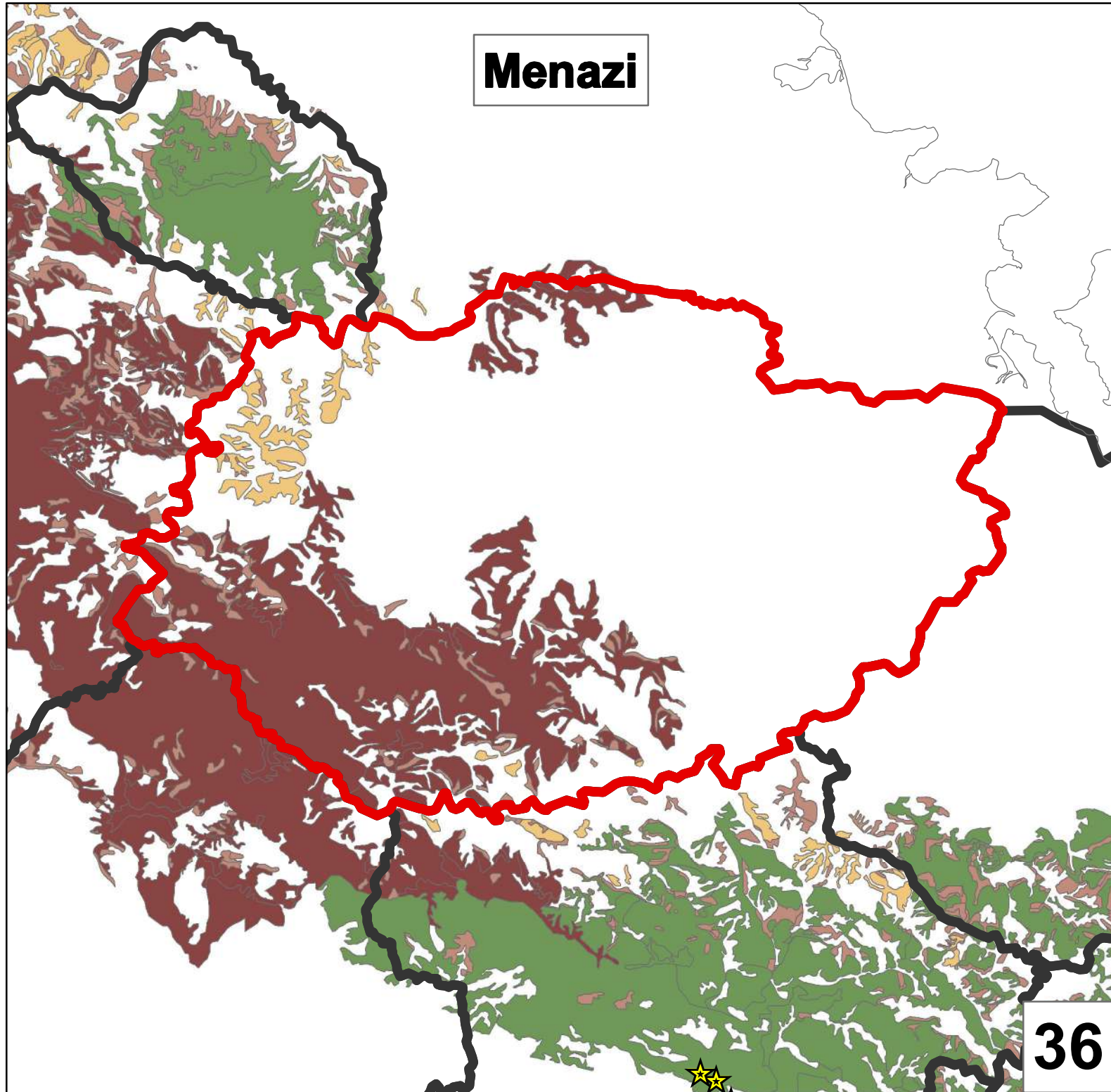
0 0.75 1.5 3 4.5 6  
Kilomètres

35

## Plan Synoptique



## Menazi



## Faciès forestiers

★ Parcelles NC-PIPPN

■ A déterminer

■ Formation UM

■ Formation arborée indéterminée

■ Formation rivulaire

■ Forêt dense humide

■ Non forestier

■ Parcelle de reboisement

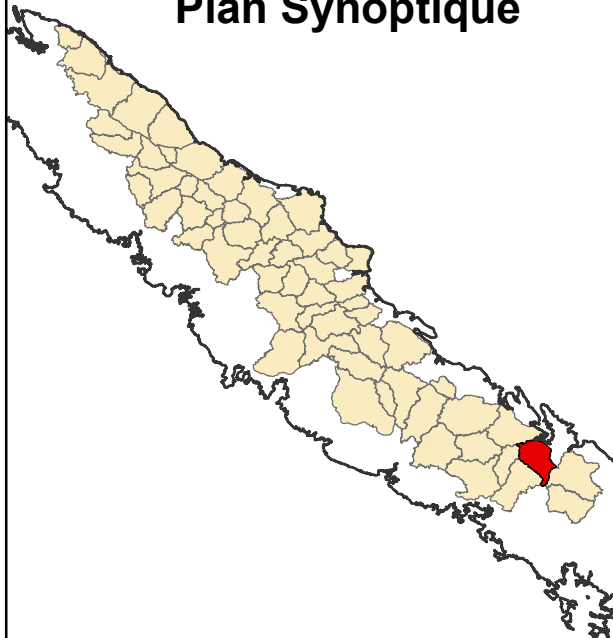


0 0.75 1.5 3 4.5 6 Kilomètres

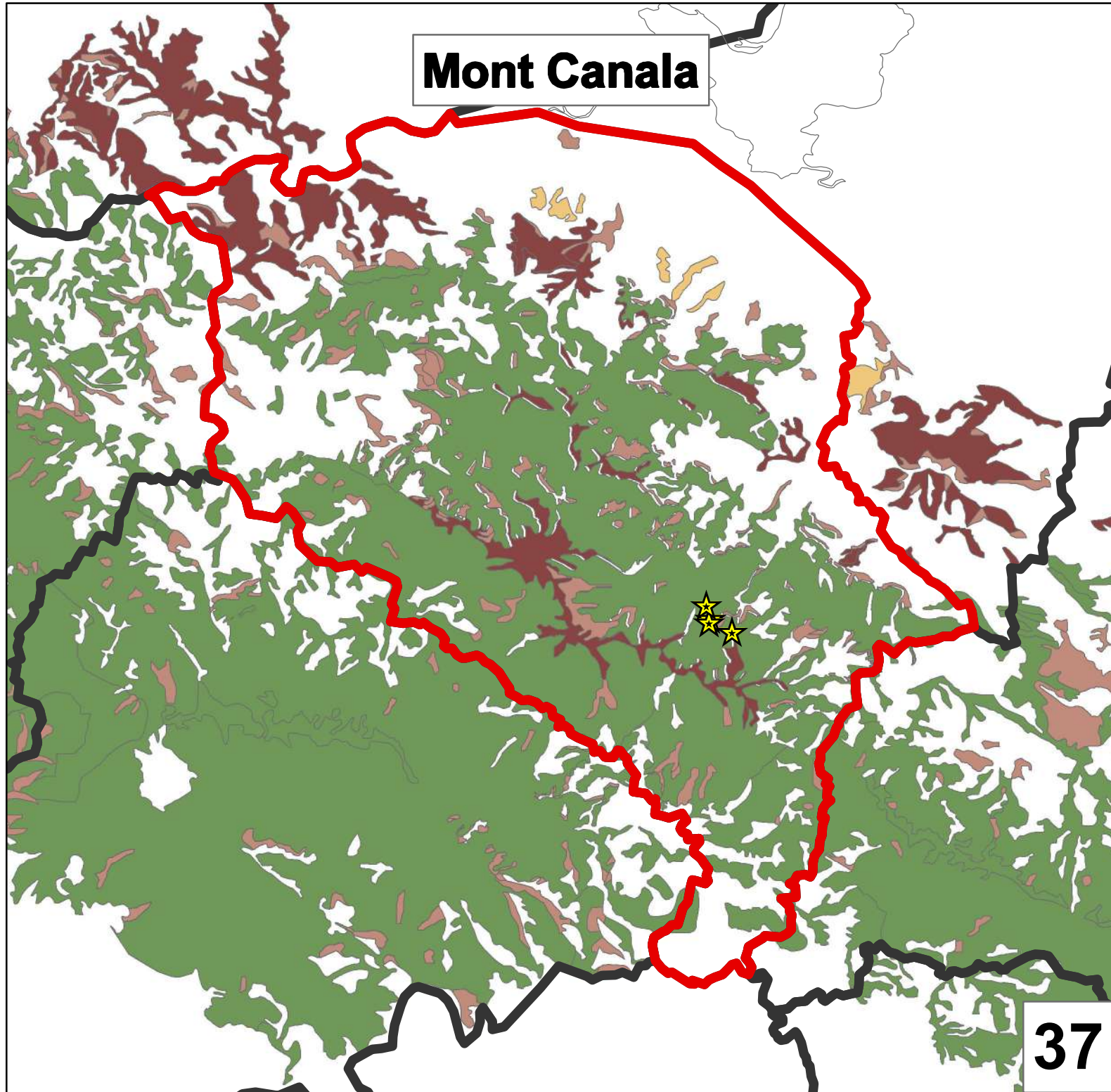
36



## Plan Synoptique



## Mont Canala



## Faciès forestiers

★ Parcelles NC-PIPPN

A déterminer

Formation UM

Formation arborée indéterminée

Formation rivulaire

Forêt dense humide

Non forestier

Parcelle de reboisement

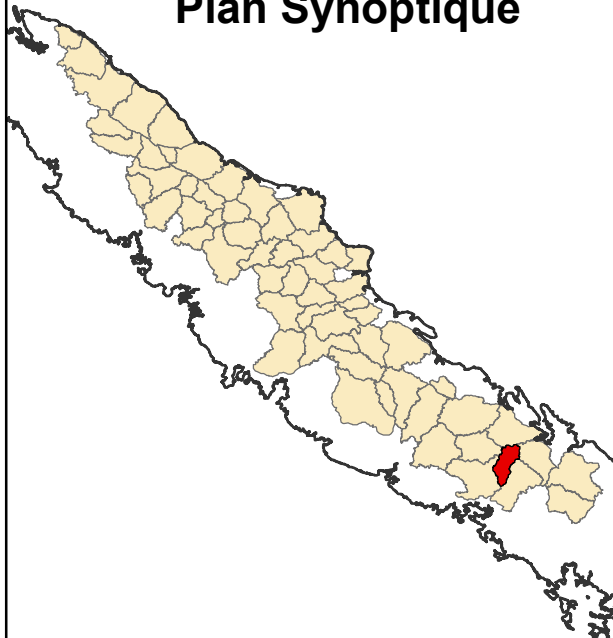


0 0.5 1 2 3 4  
Kilomètres

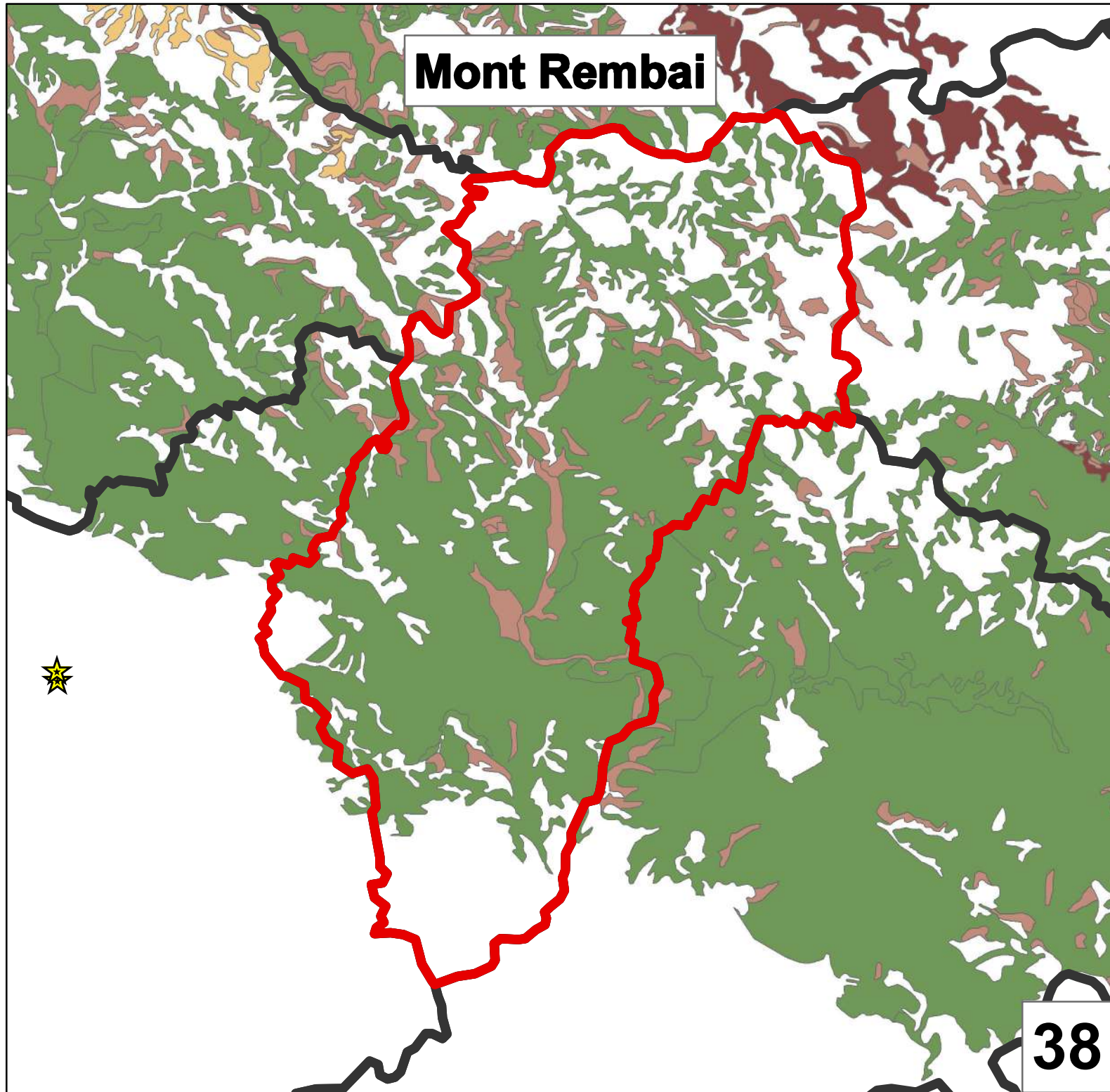
37



## Plan Synoptique



## Mont Rembai



## Faciès forestiers

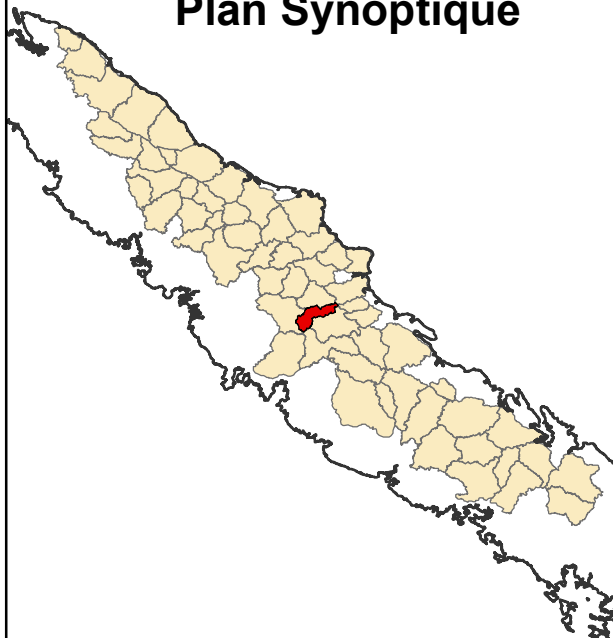
- ★ Parcelles NC-PIPPN
- A déterminer
- Formation UM
- Formation arborée indéterminée
- Formation rivulaire
- Forêt dense humide
- Non forestier
- Parcelle de reboisement



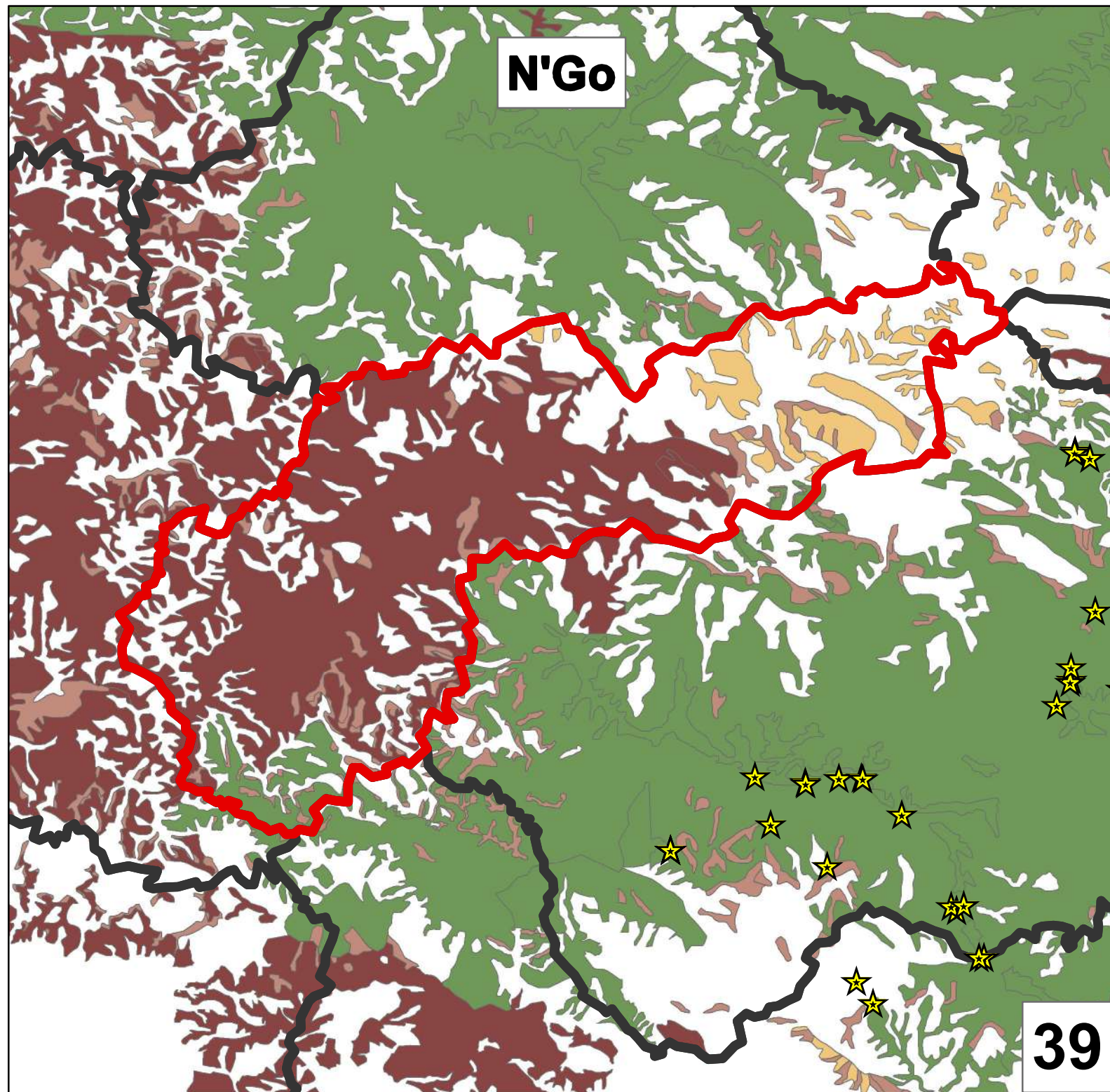
0 0.5 1 2 3 4  
Kilomètres



## Plan Synoptique



**N'Go**



## Faciès forestiers

- ★ Parcelles NC-PIPPN
- A déterminer
- Formation UM
- Formation arborée indéterminée
- Formation rivulaire
- Forêt dense humide
- Non forestier
- Parcelle de reboisement



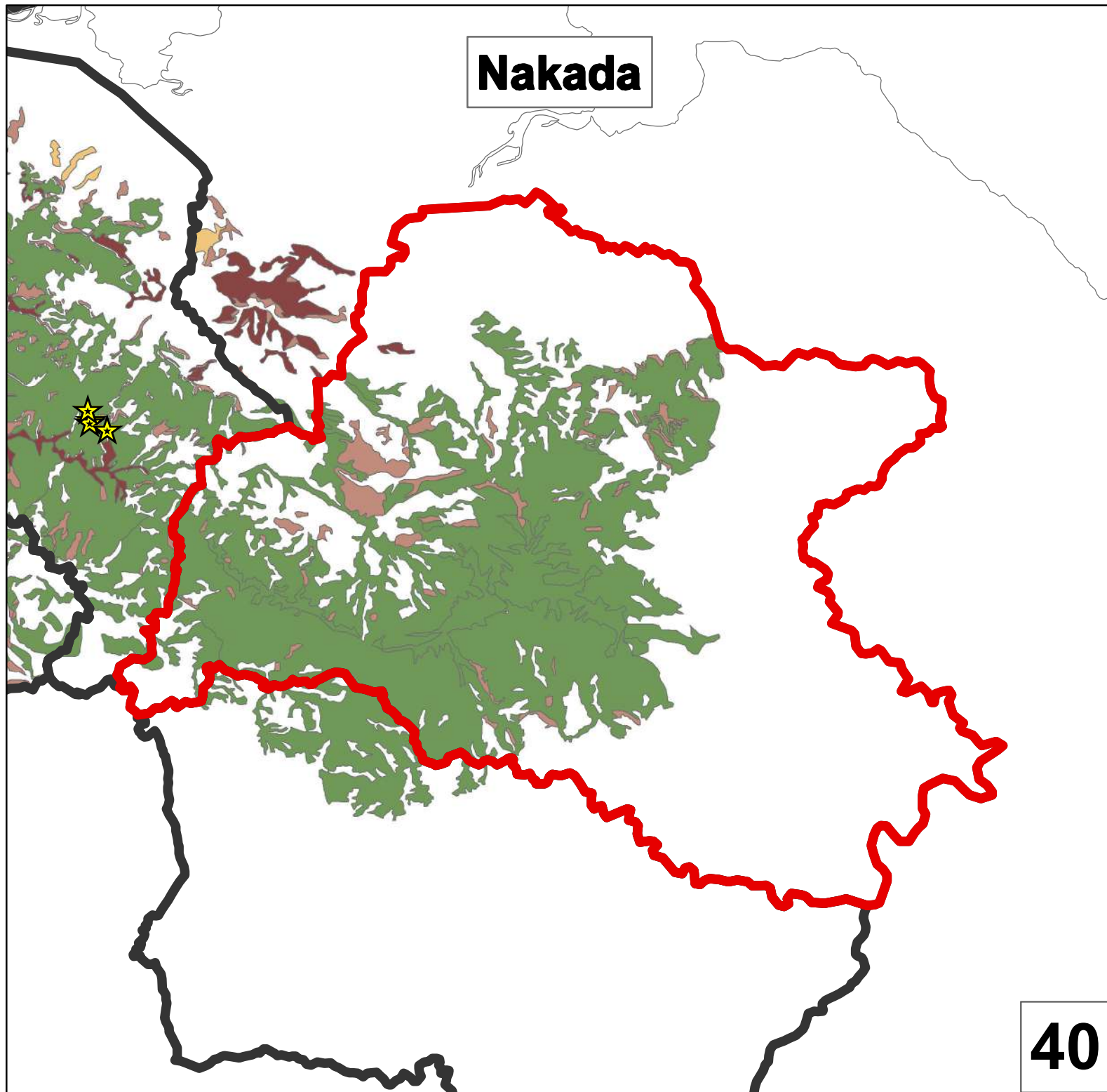
0 0.5 1 2 3 4  
Kilomètres

**39**

## Plan Synoptique



## Nakada



## Faciès forestiers

★ Parcelles NC-PIPPN

■ A déterminer

■ Formation UM

■ Formation arborée indéterminée

■ Formation rivulaire

■ Forêt dense humide

■ Non forestier

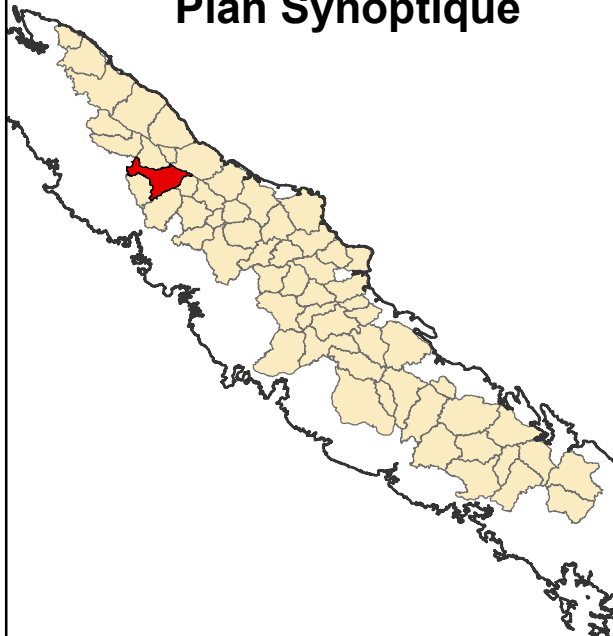
■ Parcelle de reboisement



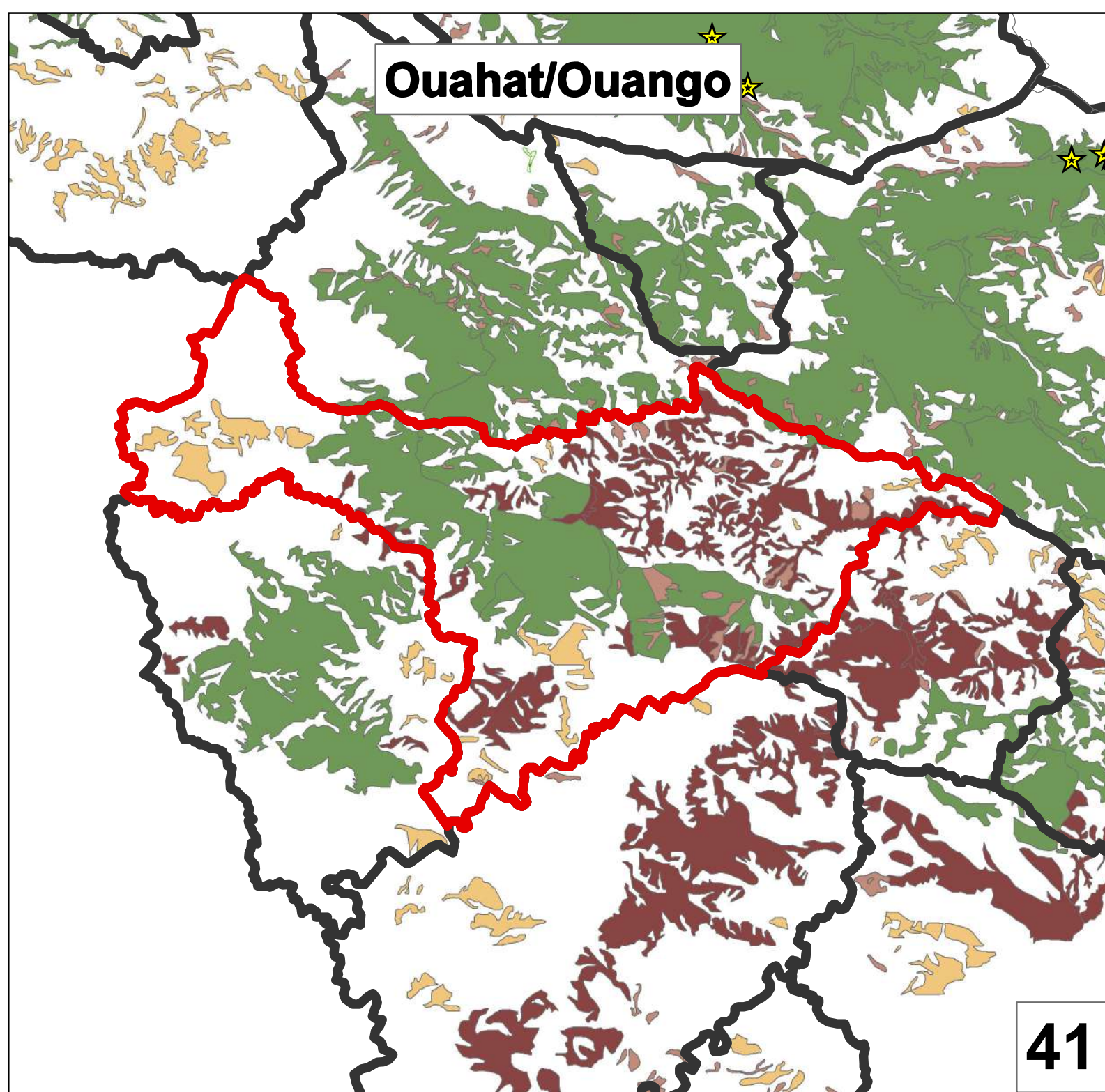
0 0.75 1.5 3 4.5 6  
Kilomètres



## Plan Synoptique



## Ouahat/Ouango



## Faciès forestiers

★ Parcelles NC-PIPPN

■ A déterminer

■ Formation UM

■ Formation arborée indéterminée

■ Formation rivulaire

■ Forêt dense humide

■ Non forestier

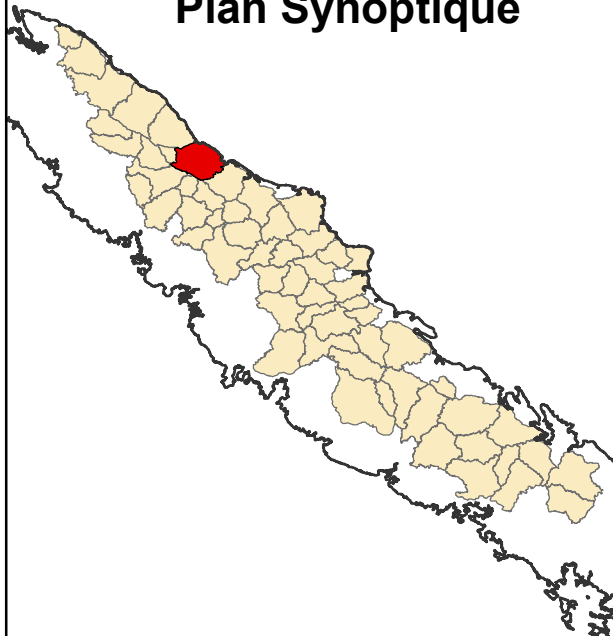
■ Parcelle de reboisement



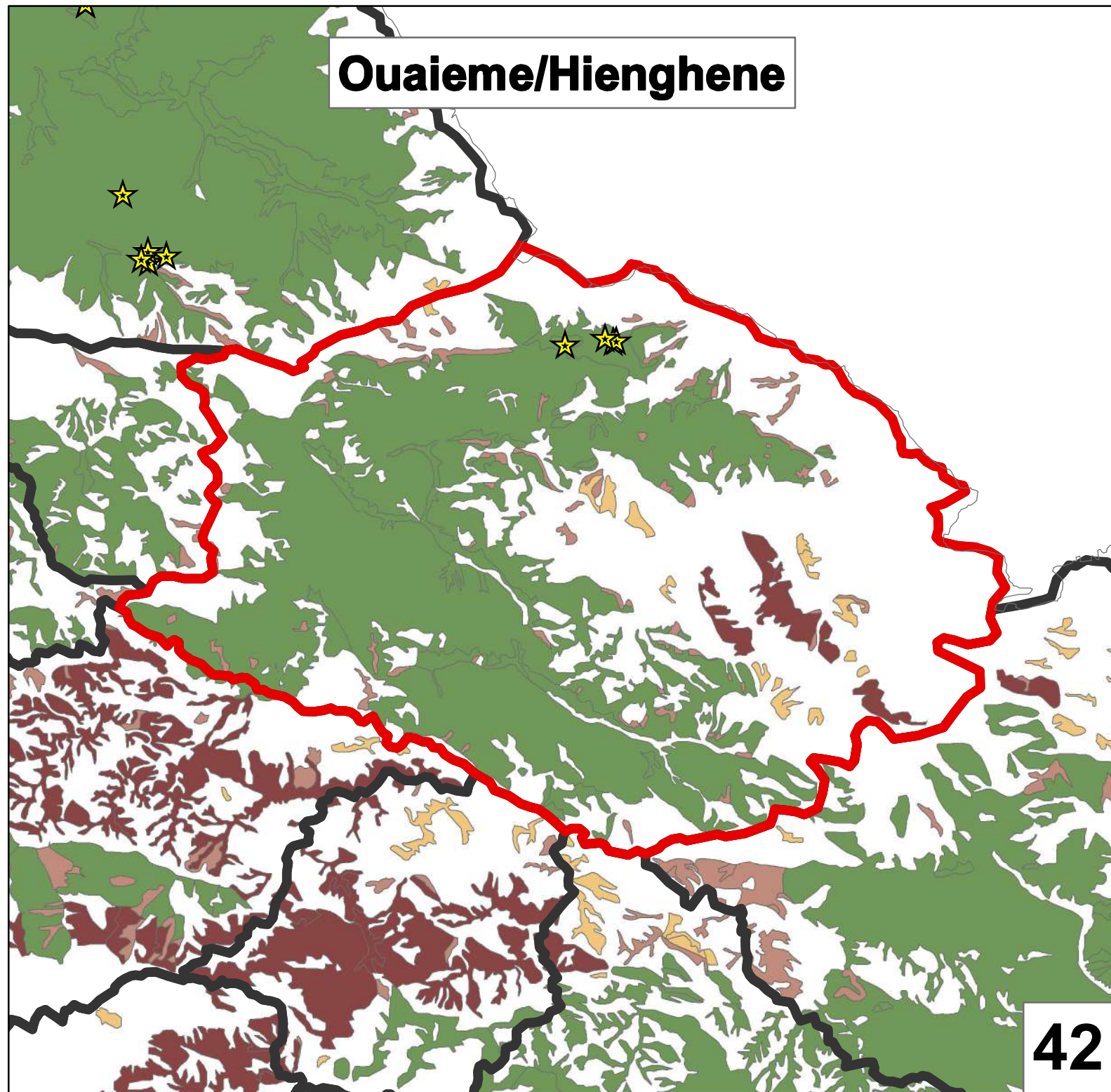
0 0.75 1.5 3 4.5 6  
Kilomètres



## Plan Synoptique

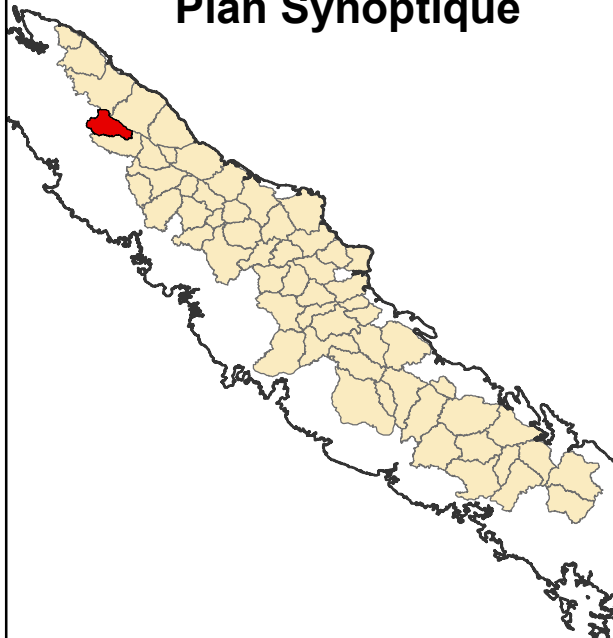


## Ouaieme/Hienghene

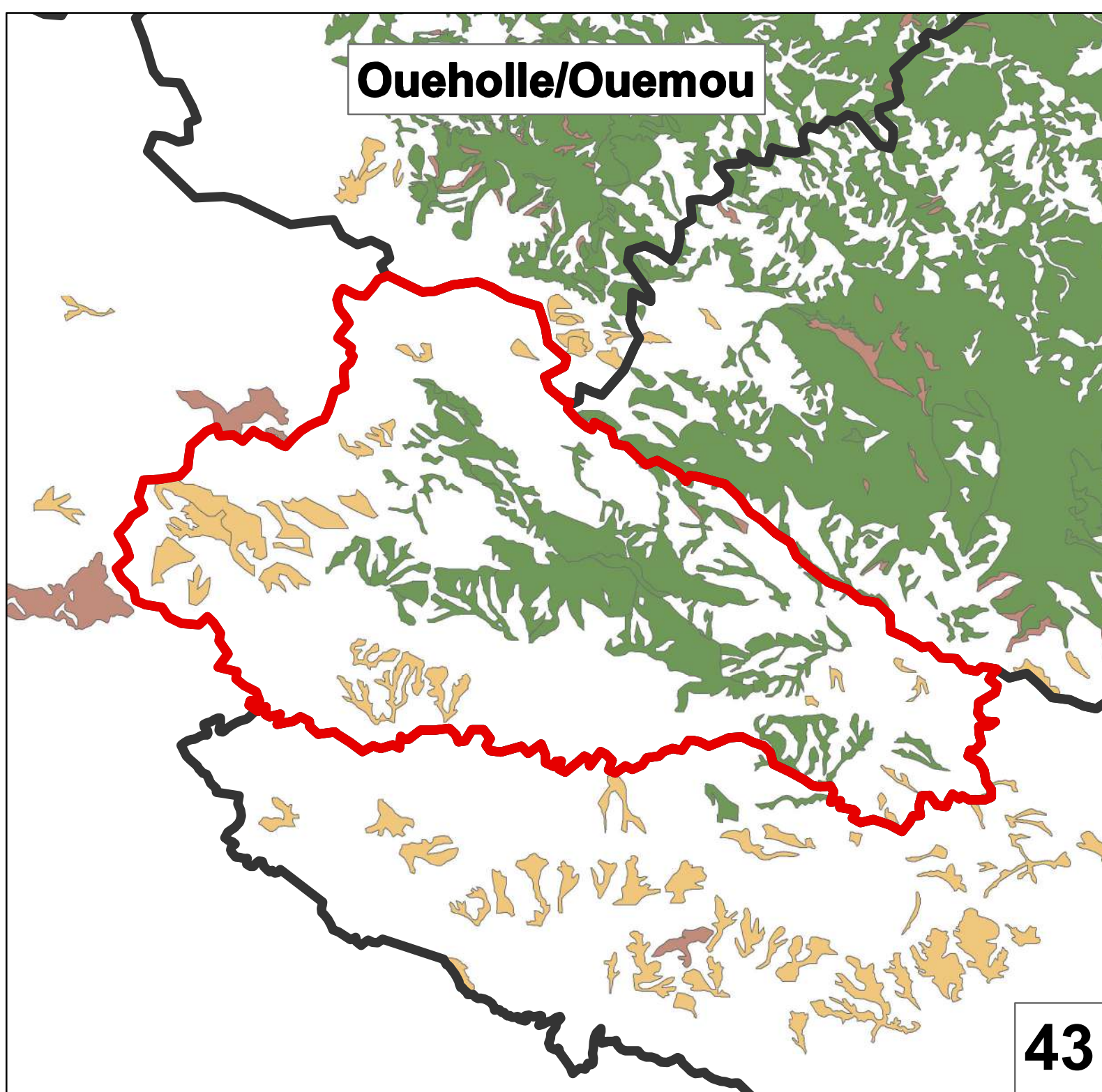




## Plan Synoptique



## Oueholle/Ouemou



## Faciès forestiers

★ Parcelles NC-PIPPN

■ A déterminer

■ Formation UM

■ Formation arborée indéterminée

■ Formation rivulaire

■ Forêt dense humide

■ Non forestier

■ Parcelle de reboisement

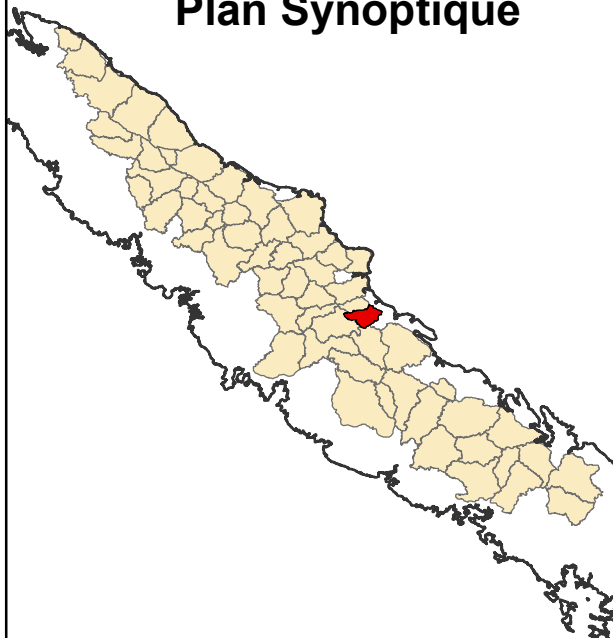


0 0.5 1 2 3 4  
Kilomètres

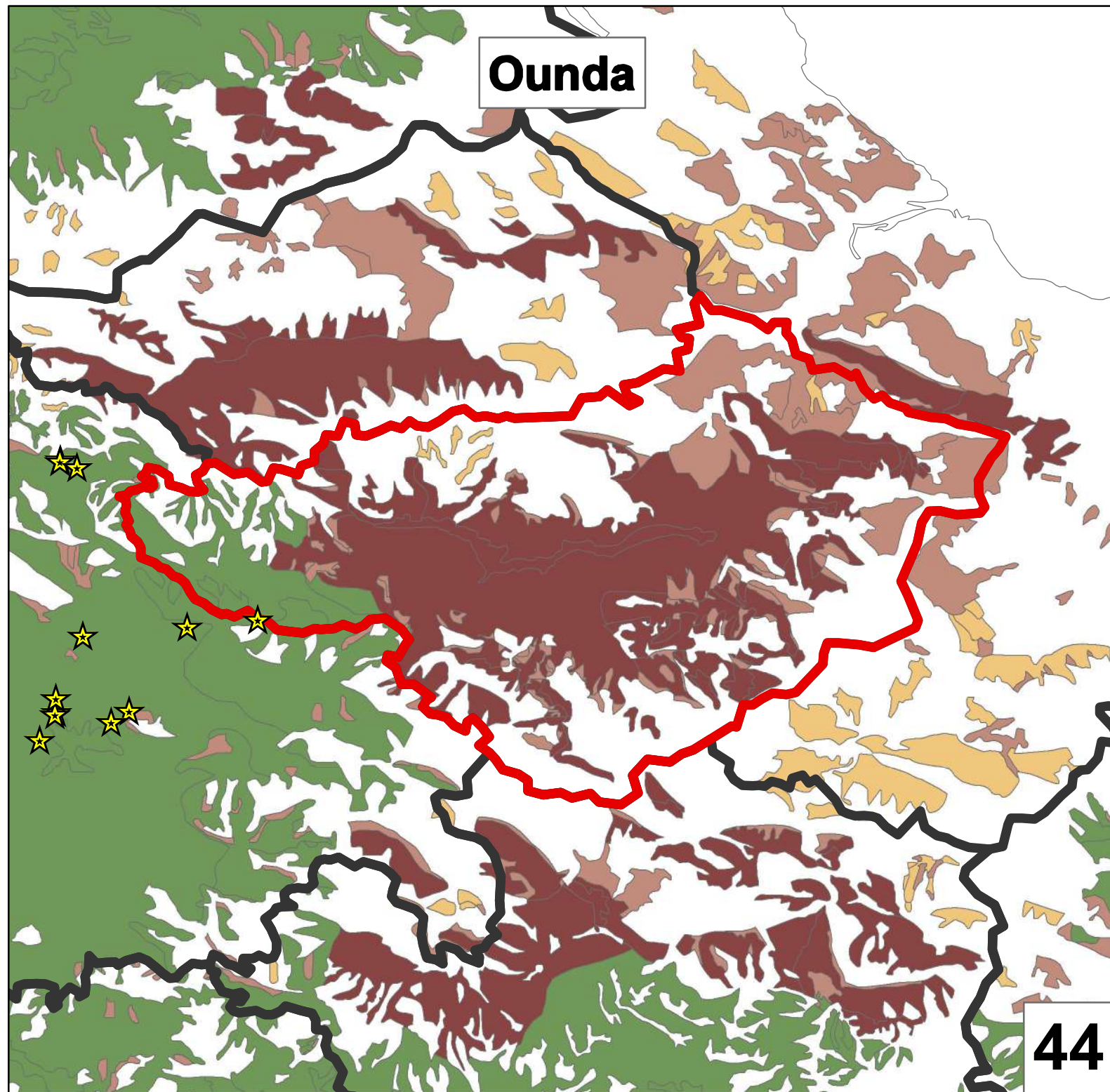
43



## Plan Synoptique



Ounda



## Faciès forestiers

★ Parcelles NC-PIPPN

■ A déterminer

■ Formation UM

■ Formation arborée indéterminée

■ Formation rivulaire

■ Forêt dense humide

■ Non forestier

■ Parcelle de reboisement

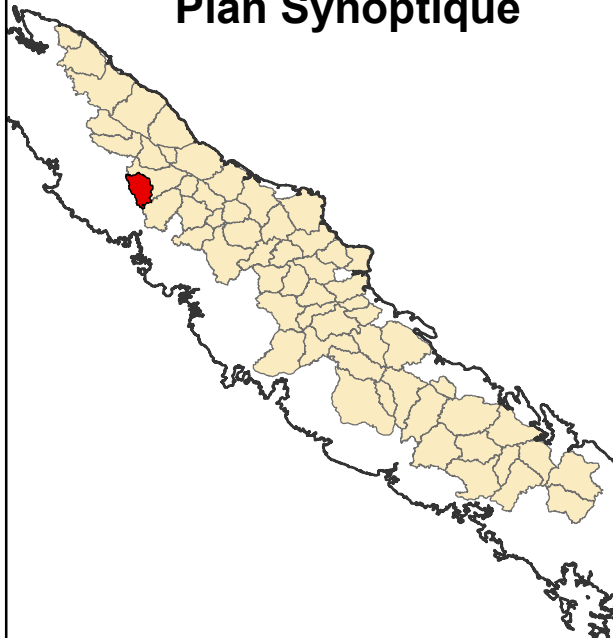


0 0.5 1 2 3 4  
Kilomètres

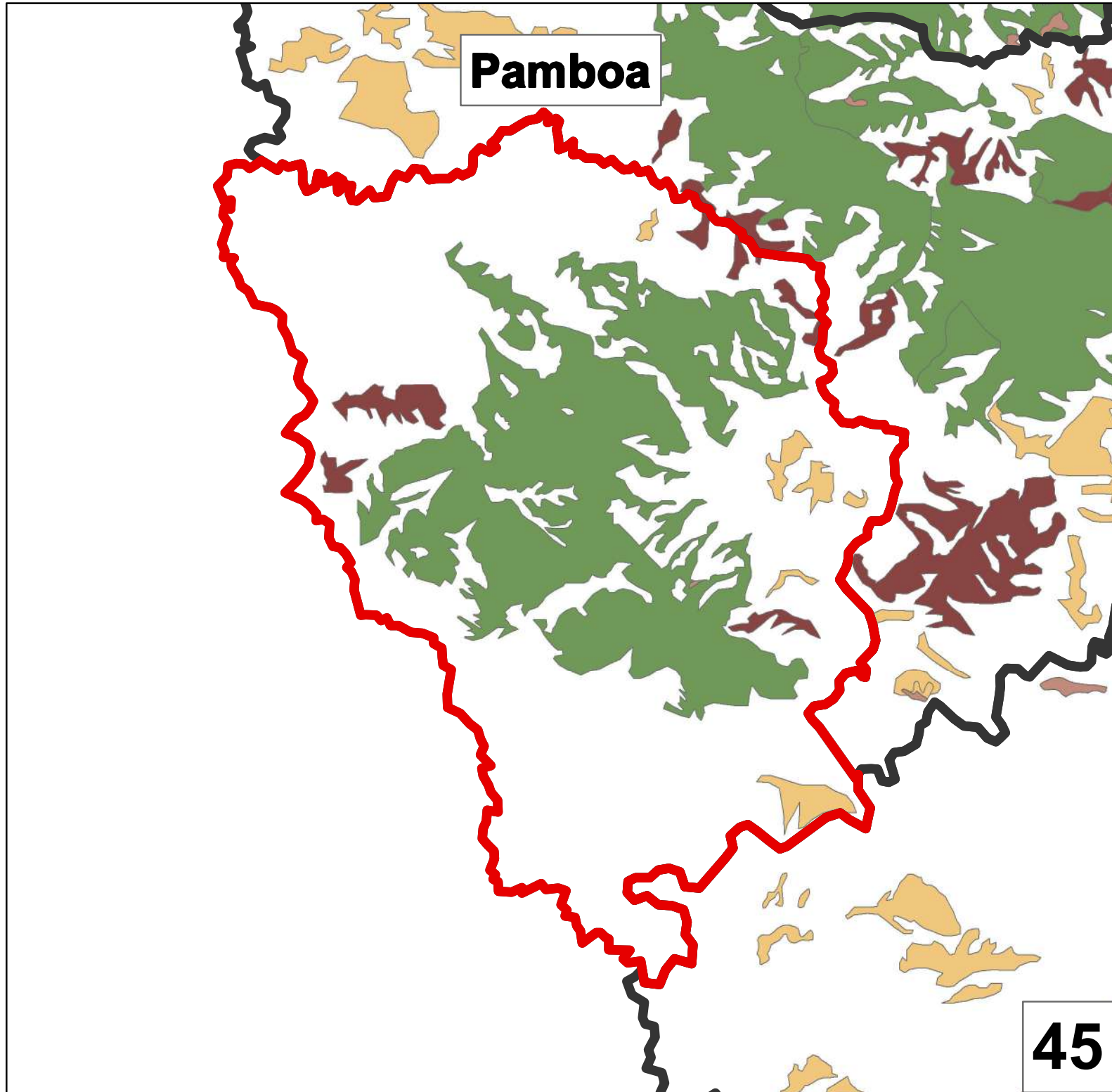
44



## Plan Synoptique



## Pamboa



## Faciès forestiers

★ Parcelles NC-PIPPN

■ A déterminer

■ Formation UM

■ Formation arborée indéterminée

■ Formation rivulaire

■ Forêt dense humide

■ Non forestier

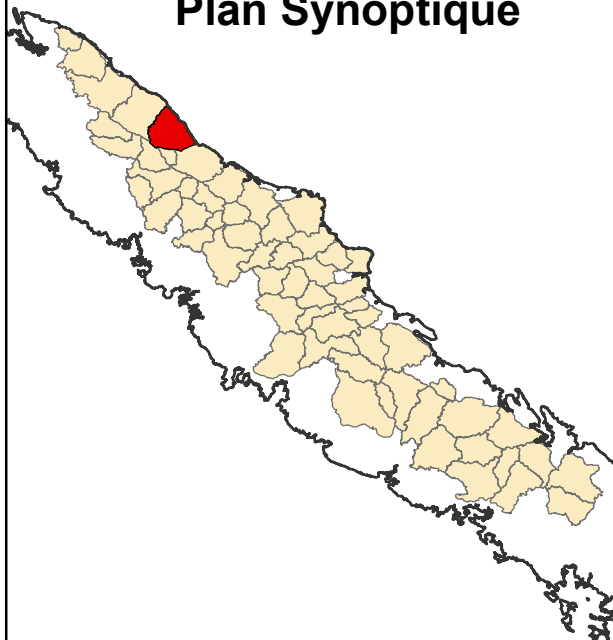
■ Parcelle de reboisement



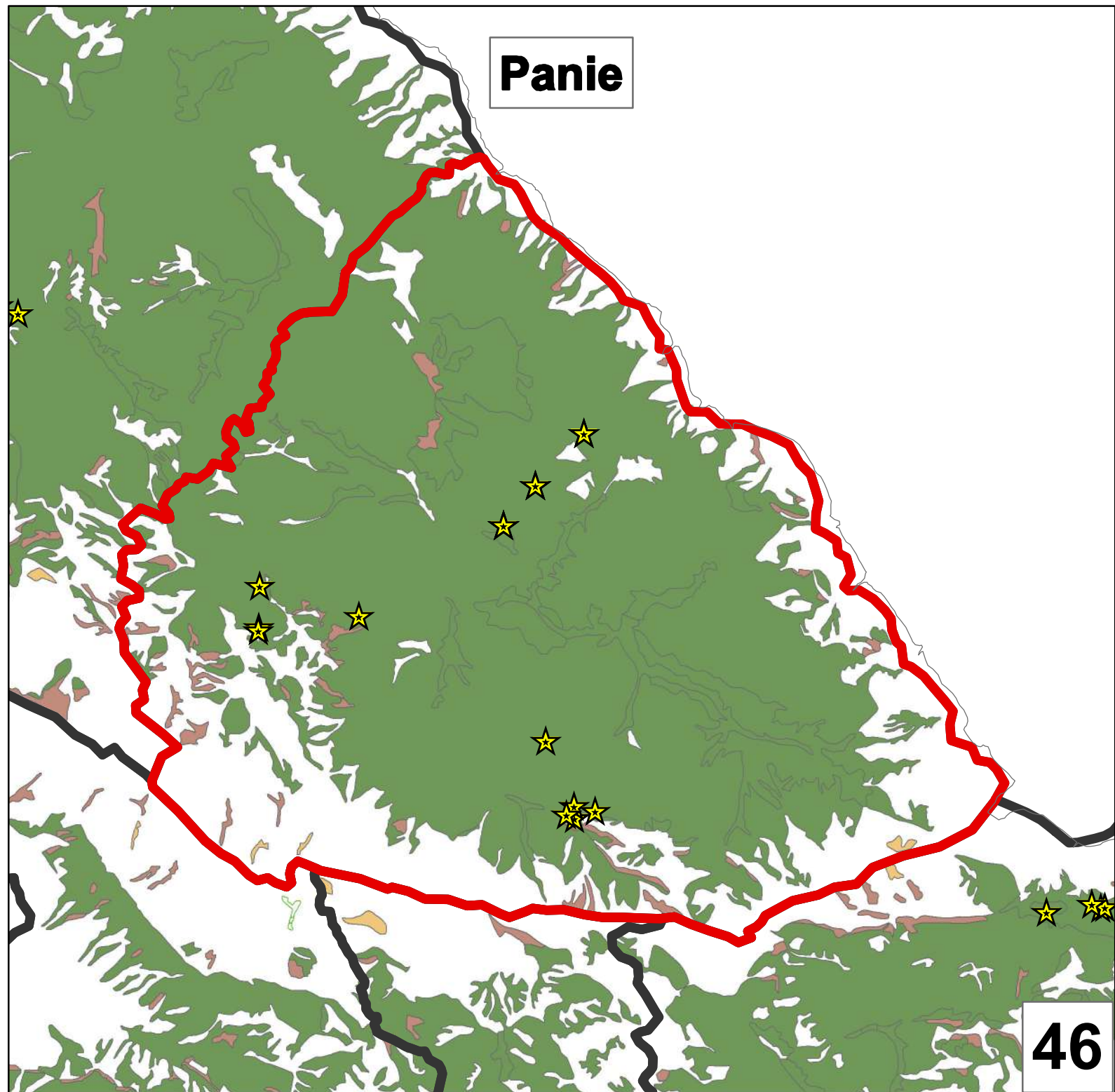
0 0.5 1 2 3 4  
Kilomètres

45

## Plan Synoptique



## Panie



## Faciès forestiers

- ★ Parcelles NC-PIPPN
- A déterminer
- Formation UM
- Formation arborée indéterminée
- Formation rivulaire
- Forêt dense humide
- Non forestier
- Parcelle de reboisement

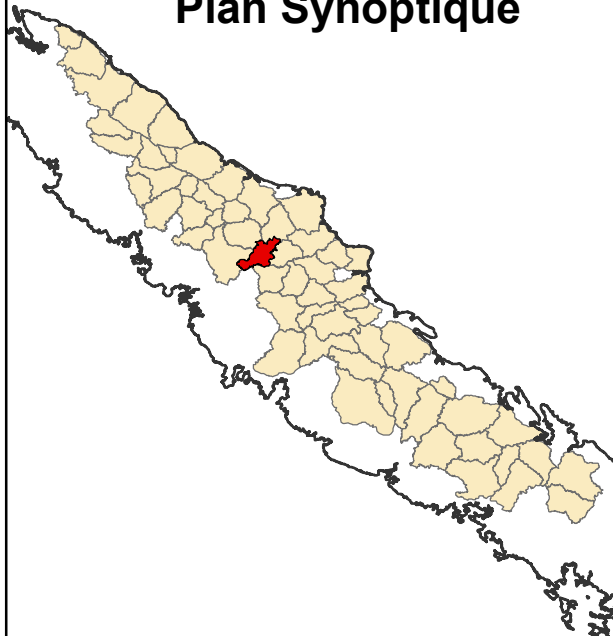


0 0.5 1 2 3 4  
Kilomètres

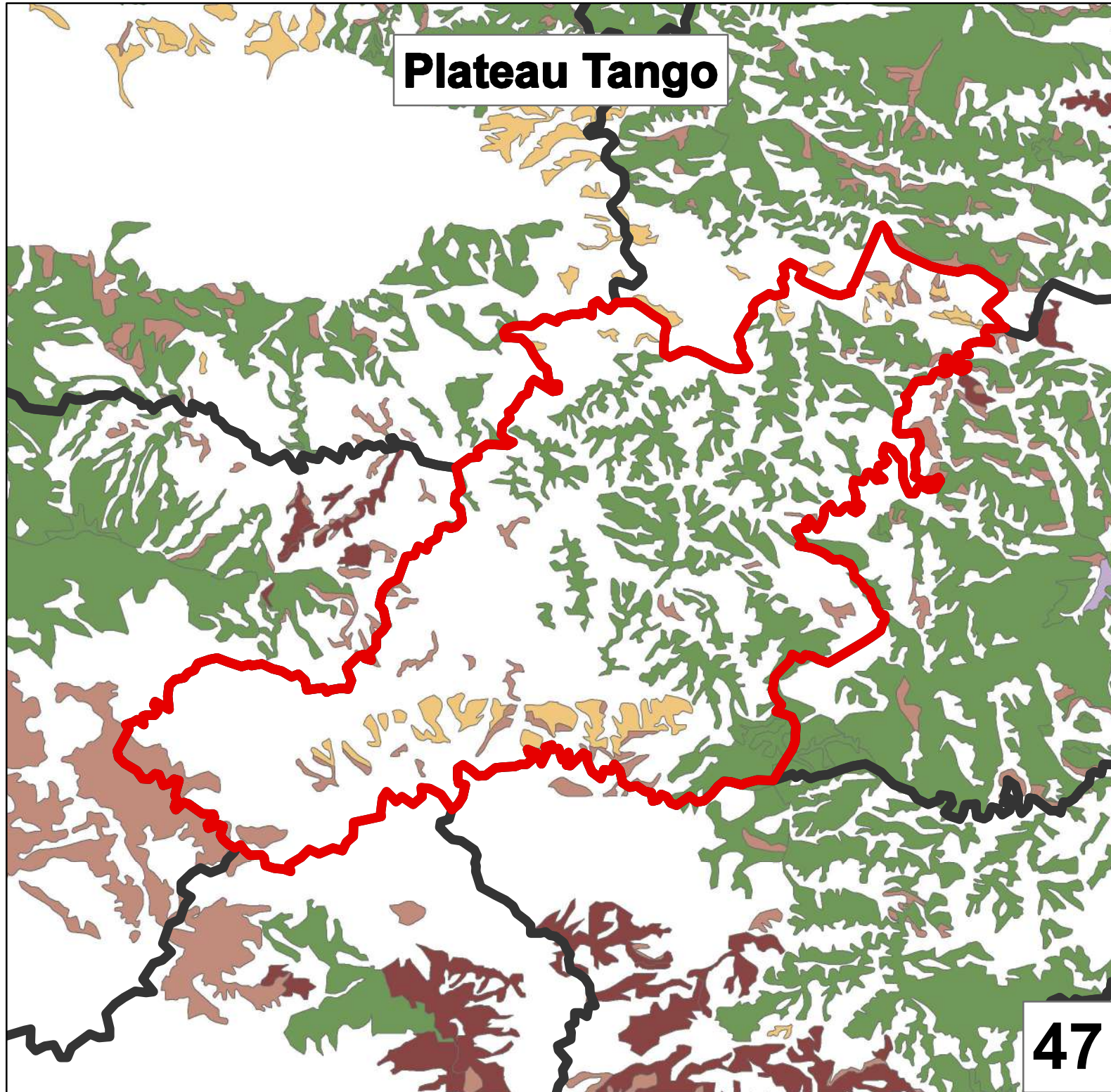
46



## Plan Synoptique



## Plateau Tango



## Faciès forestiers

★ Parcelles NC-PIPPN

■ A déterminer

■ Formation UM

■ Formation arborée indéterminée

■ Formation rivulaire

■ Forêt dense humide

■ Non forestier

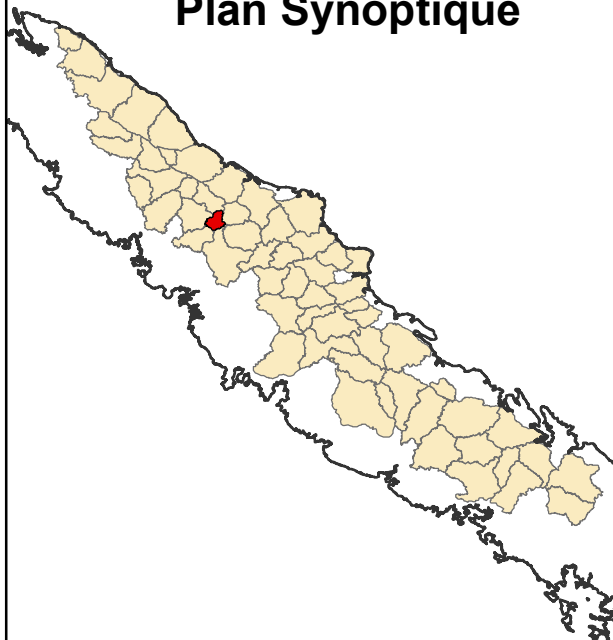
■ Parcelle de reboisement



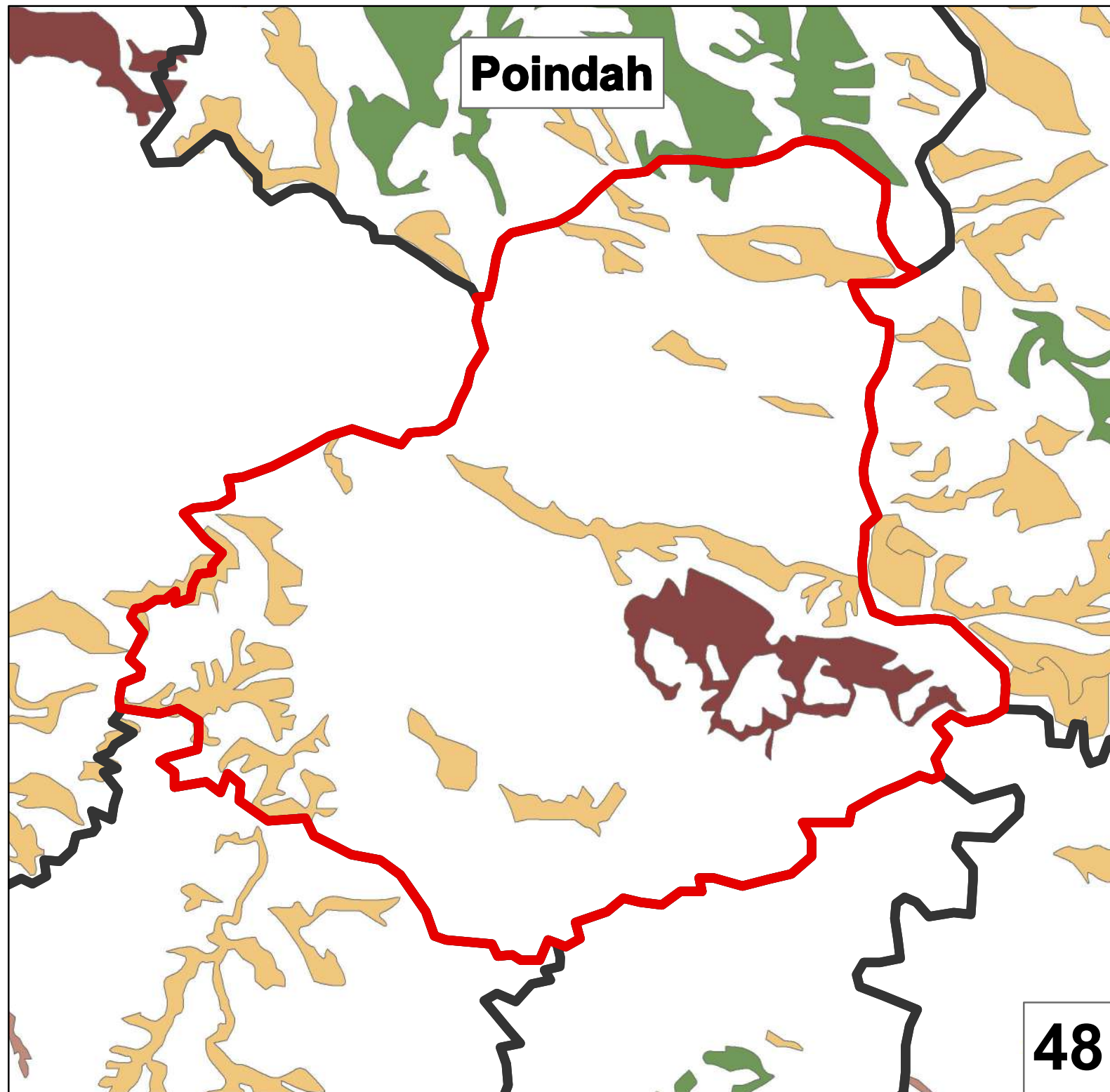
0 0.5 1 2 3 4  
Kilomètres

47

## Plan Synoptique



## Poindah



## Faciès forestiers

★ Parcelles NC-PIPPN

■ A déterminer

■ Formation UM

■ Formation arborée indéterminée

■ Formation rivulaire

■ Forêt dense humide

■ Non forestier

■ Parcelle de reboisement

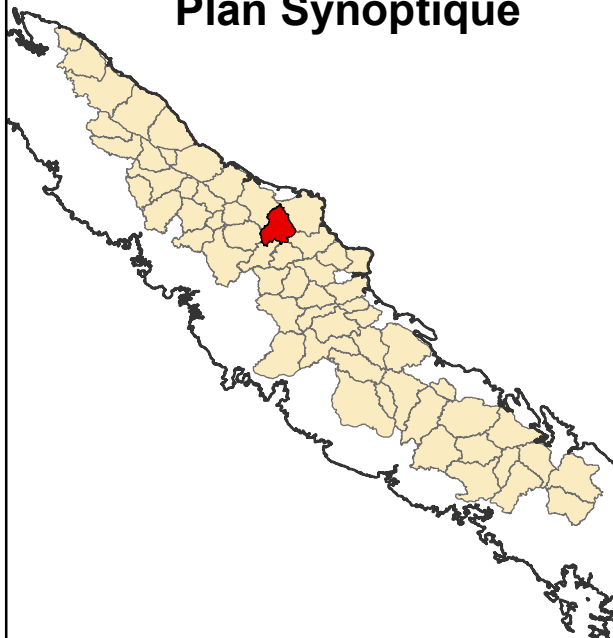


0 0.3 0.6 1.2 1.8 2.4  
Kilomètres

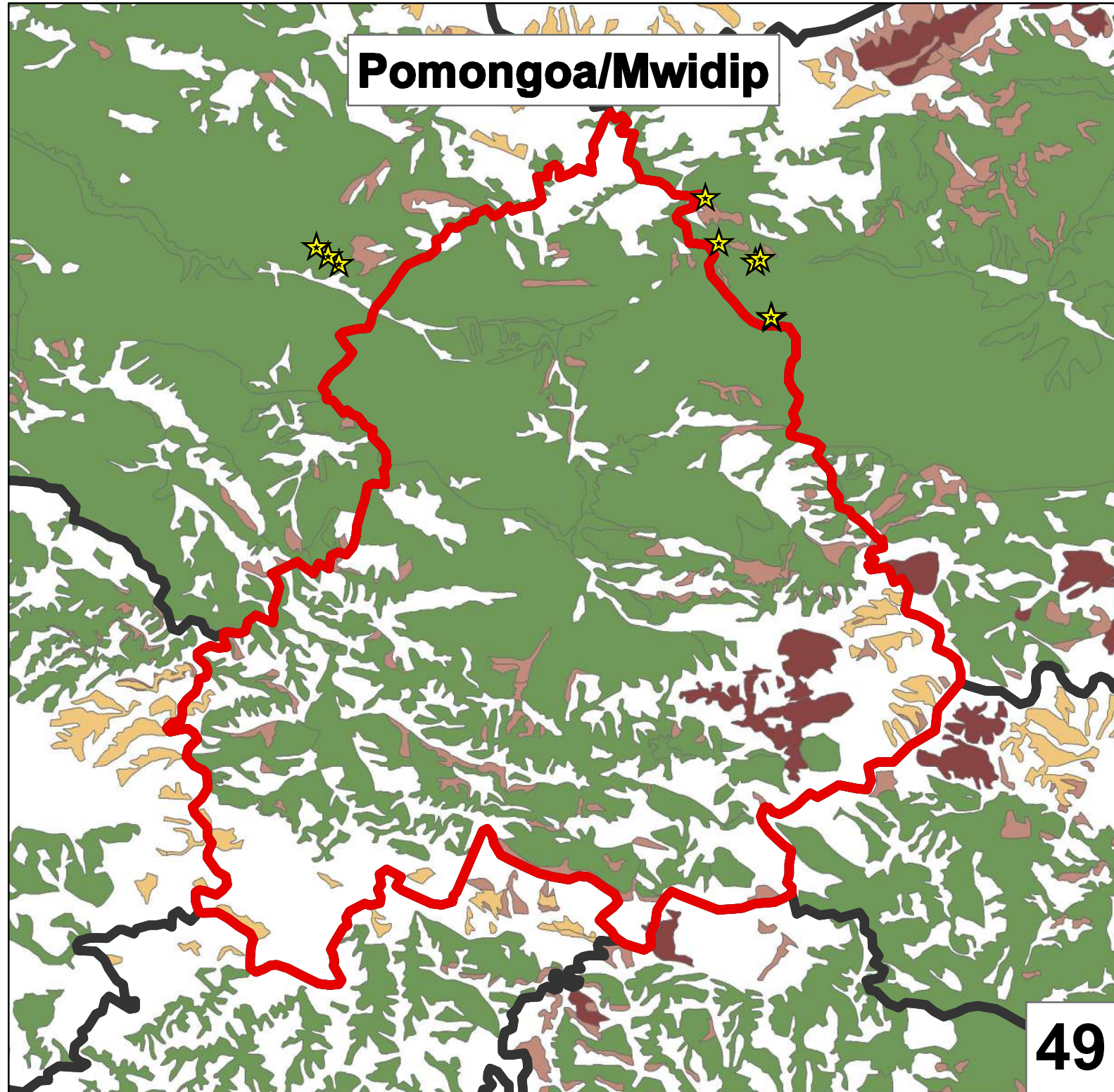
48











## Plan Synoptique



## Pomongoa/Mwidip



## Faciès forestiers

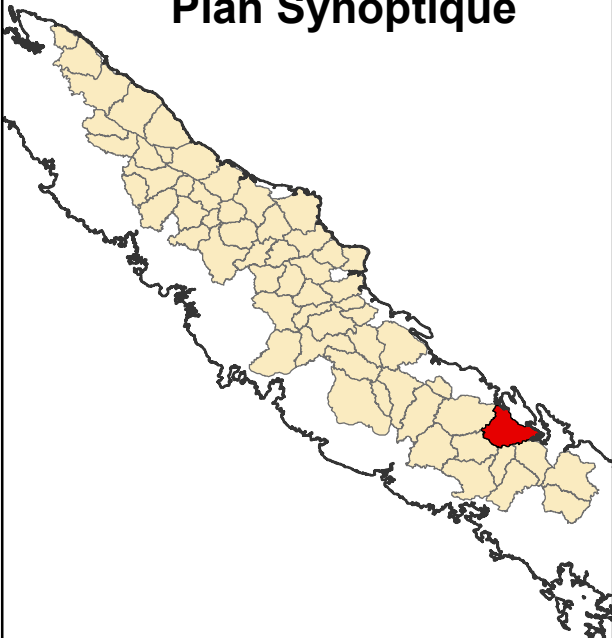
-  Parcelles NC-PIPPN
-  A déterminer
-  Formation UM
-  Formation arborée indéterminée
-  Formation rivulaire
-  Forêt dense humide
-  Non forestier
-  Parcelle de reboisement



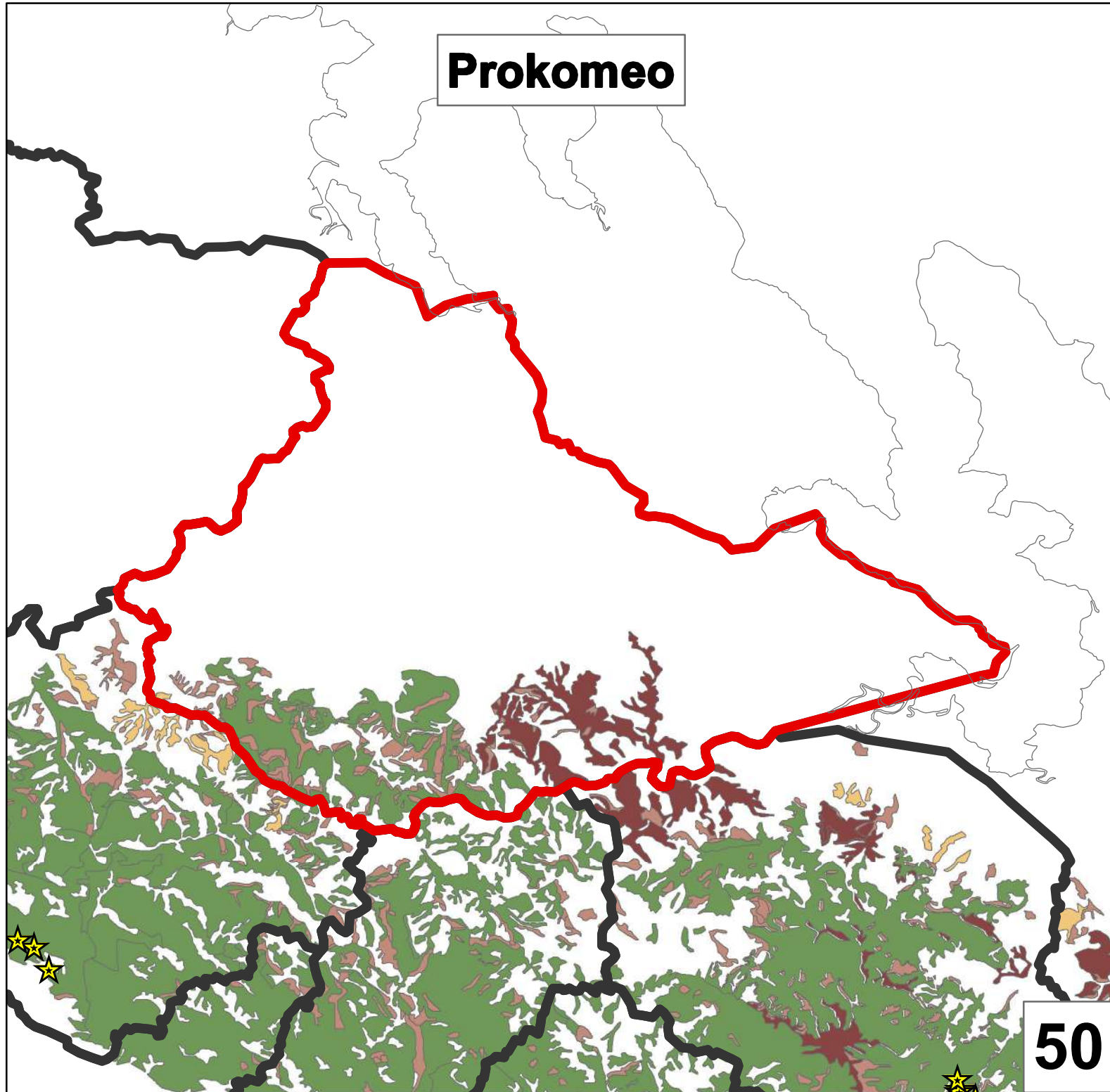
0 0.5 1 2 3 4  
Kilomètres



## Plan Synoptique



## Prokomeo



## Faciès forestiers

★ Parcelles NC-PIPPN

■ A déterminer

■ Formation UM

■ Formation arborée indéterminée

■ Formation rivulaire

■ Forêt dense humide

■ Non forestier

■ Parcelle de reboisement

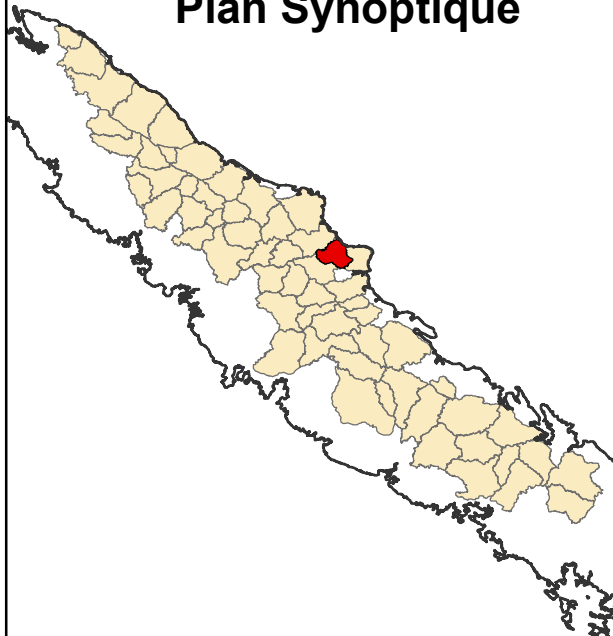


0 0.75 1.5 3 4.5 6  
Kilomètres

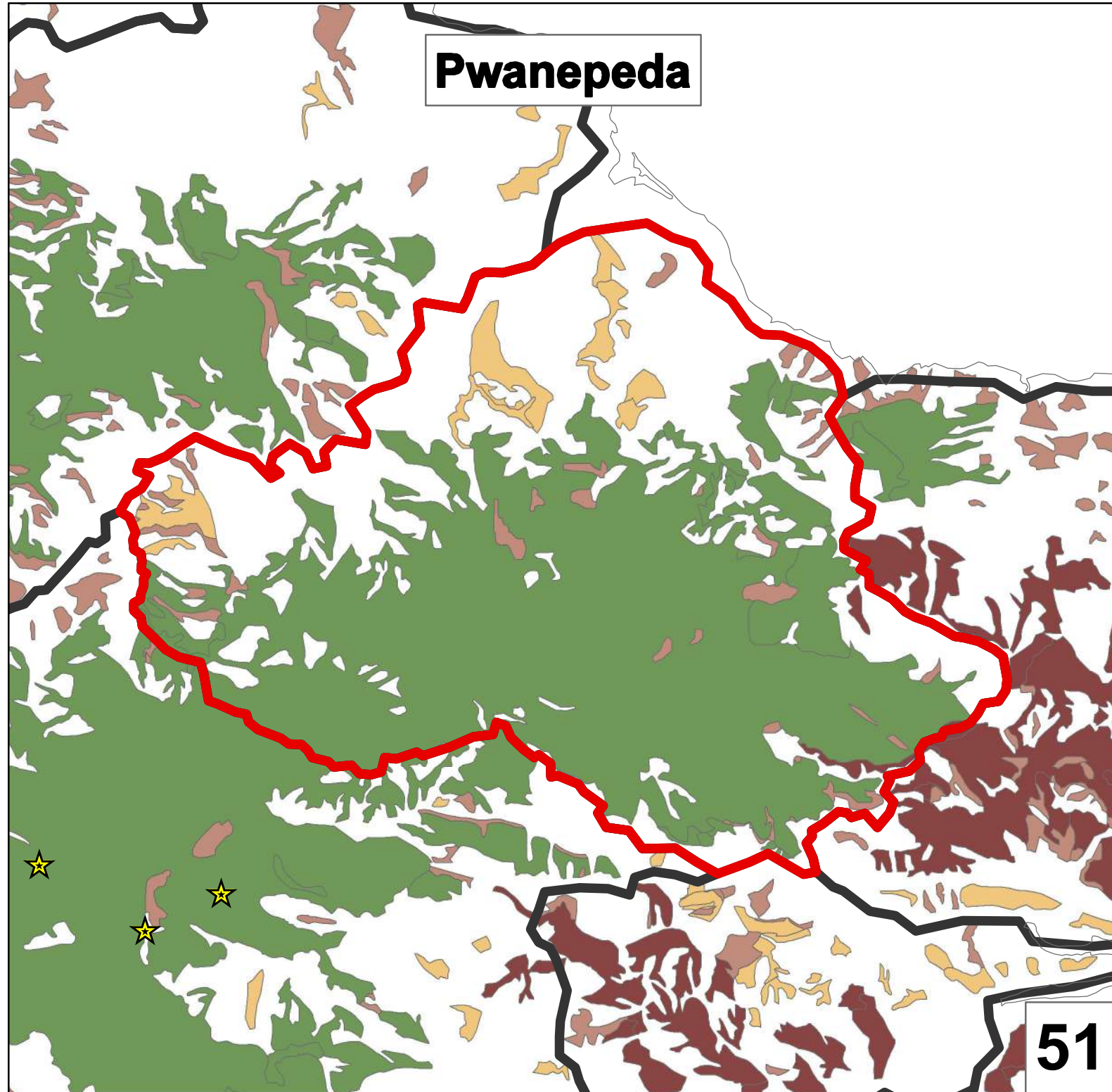
50



## Plan Synoptique



## Pwanepeda



## Faciès forestiers

★ Parcelles NC-PIPPN

■ A déterminer

■ Formation UM

■ Formation arborée indéterminée

■ Formation rivulaire

■ Forêt dense humide

■ Non forestier

■ Parcelle de reboisement



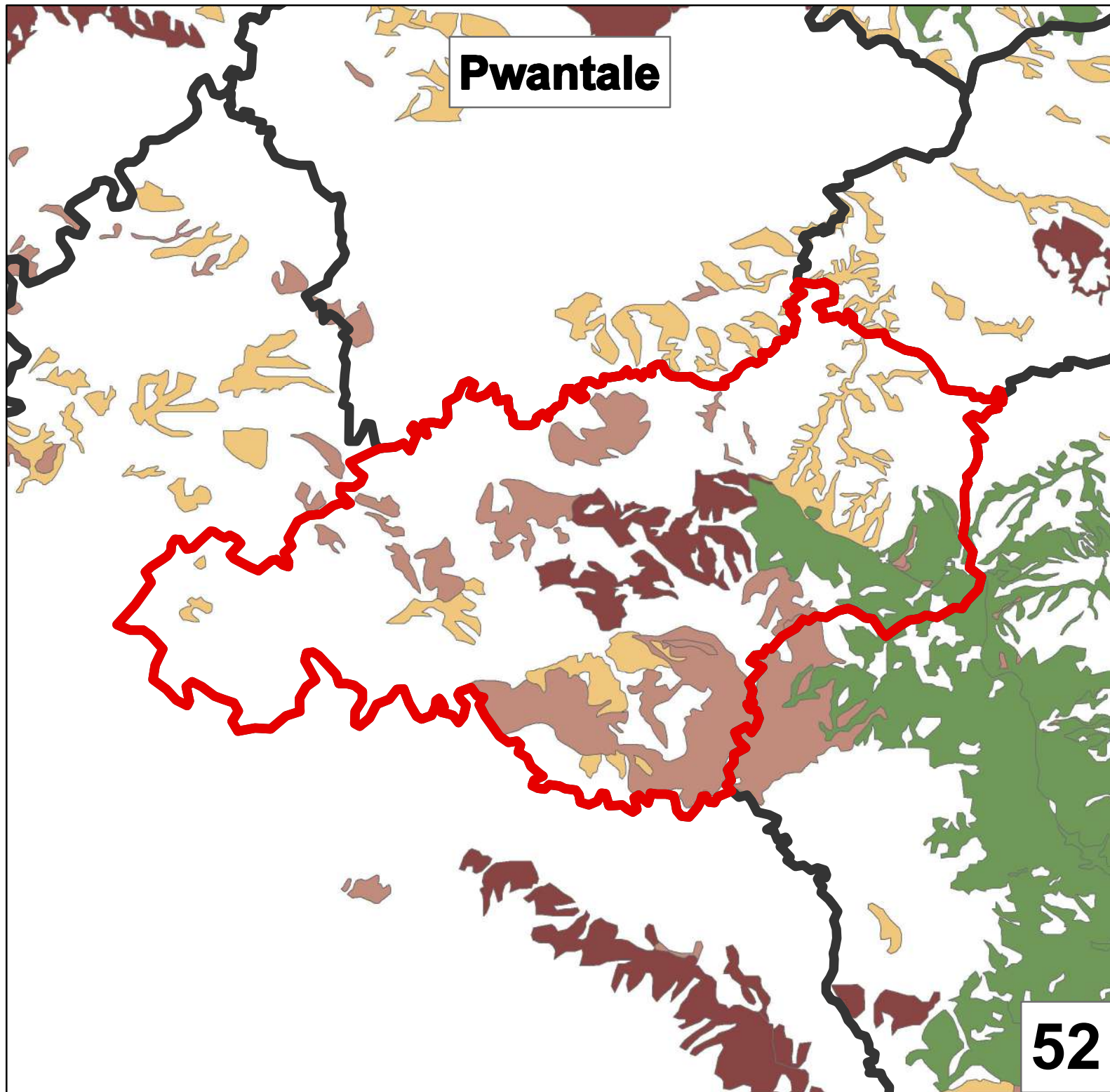
0 0.5 1 2 3 4  
Kilomètres

51

## Plan Synoptique



## Pwantale



## Faciès forestiers

★ Parcelles NC-PIPPN

■ A déterminer

■ Formation UM

■ Formation arborée indéterminée

■ Formation rivulaire

■ Forêt dense humide

■ Non forestier

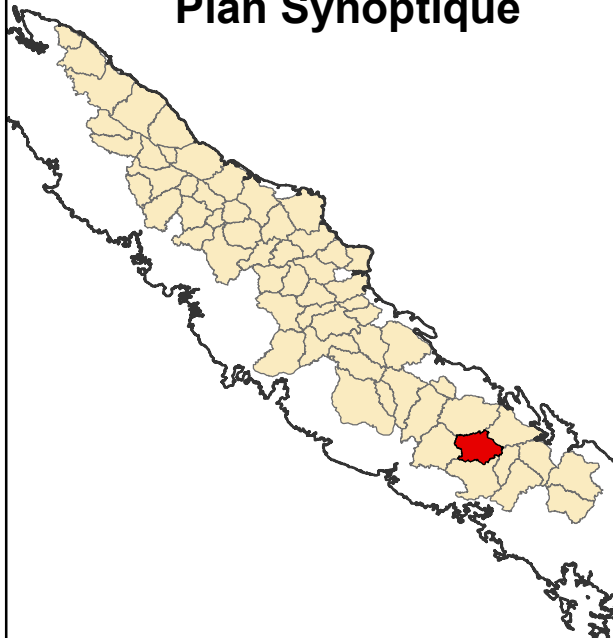
■ Parcelle de reboisement



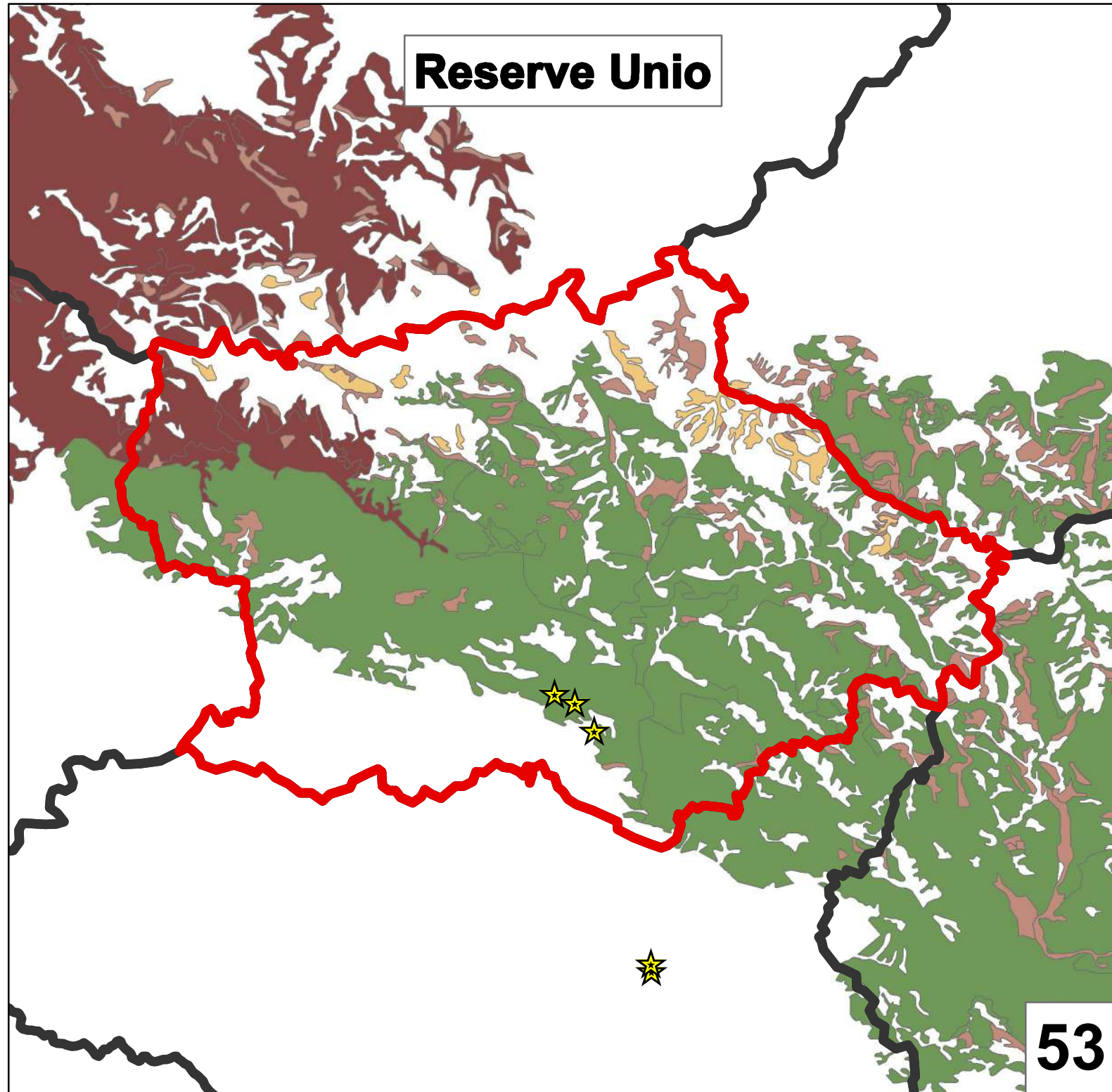
0 0.5 1 2 3 4  
Kilomètres



## Plan Synoptique



## Reserve Unio



## Faciès forestiers

★ Parcelles NC-PIPPN

■ A déterminer

■ Formation UM

■ Formation arborée indéterminée

■ Formation rivulaire

■ Forêt dense humide

■ Non forestier

■ Parcelle de reboisement

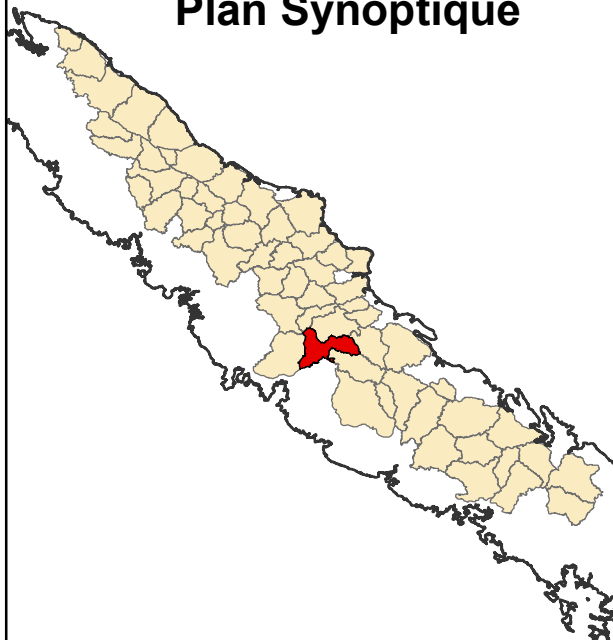


0 0.5 1 2 3 4  
Kilomètres

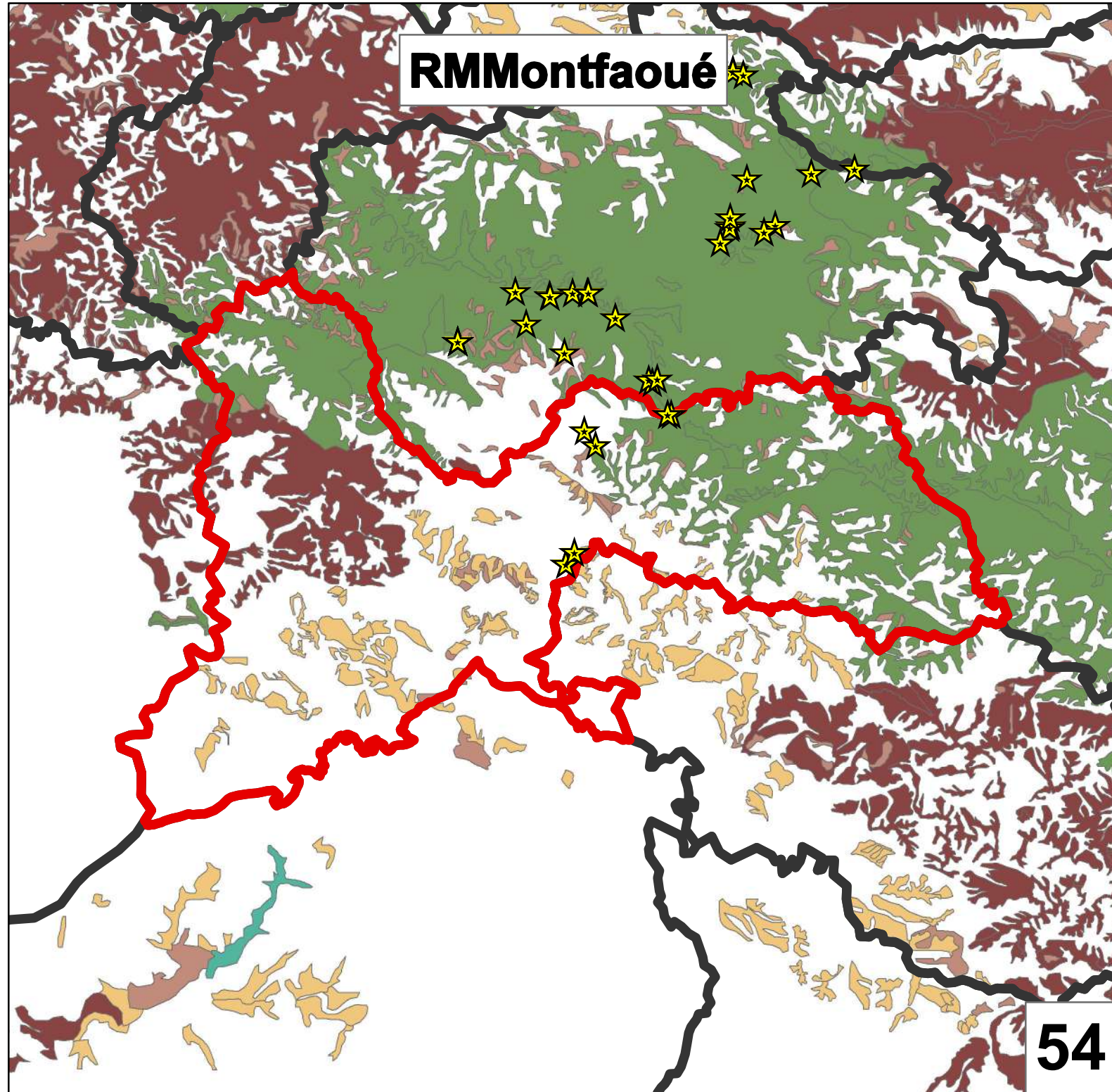
53



## Plan Synoptique



## RMMontfaoué



## Faciès forestiers

- ★ Parcelles NC-PIPPN
- A déterminer
- Formation UM
- Formation arborée indéterminée
- Formation rivulaire
- Forêt dense humide
- Non forestier
- Parcelle de reboisement



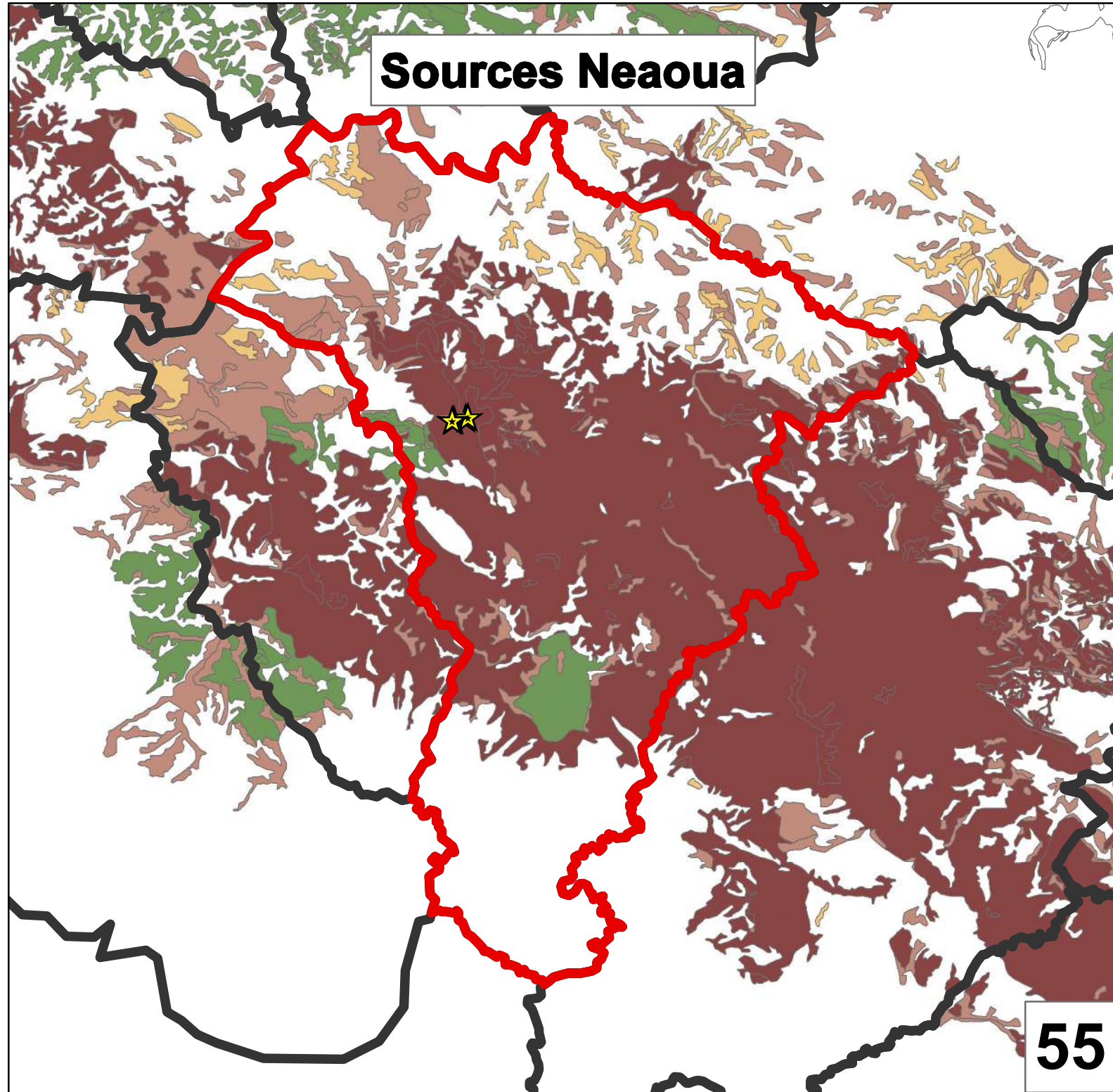
0 0.75 1.5 3 4.5 6 Kilomètres



## Plan Synoptique



## Sources Neaoua



## Faciès forestiers

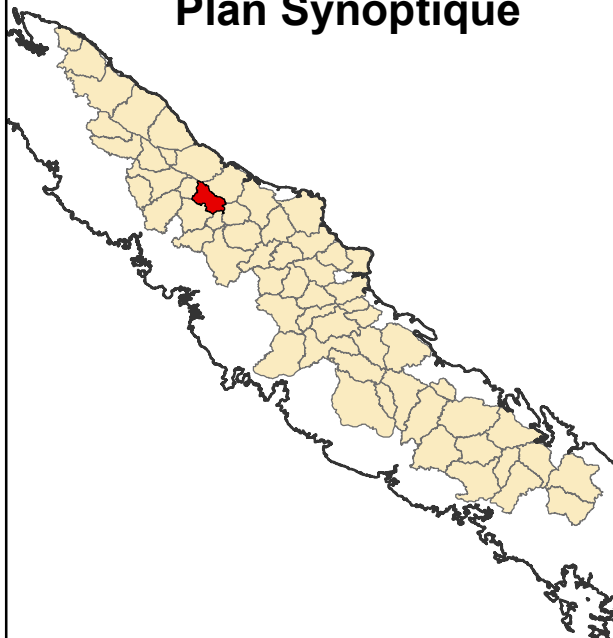
- ★ Parcelles NC-PIPPN
- A déterminer
- Formation UM
- Formation arborée indéterminée
- Formation rivulaire
- Forêt dense humide
- Non forestier
- Parcelle de reboisement



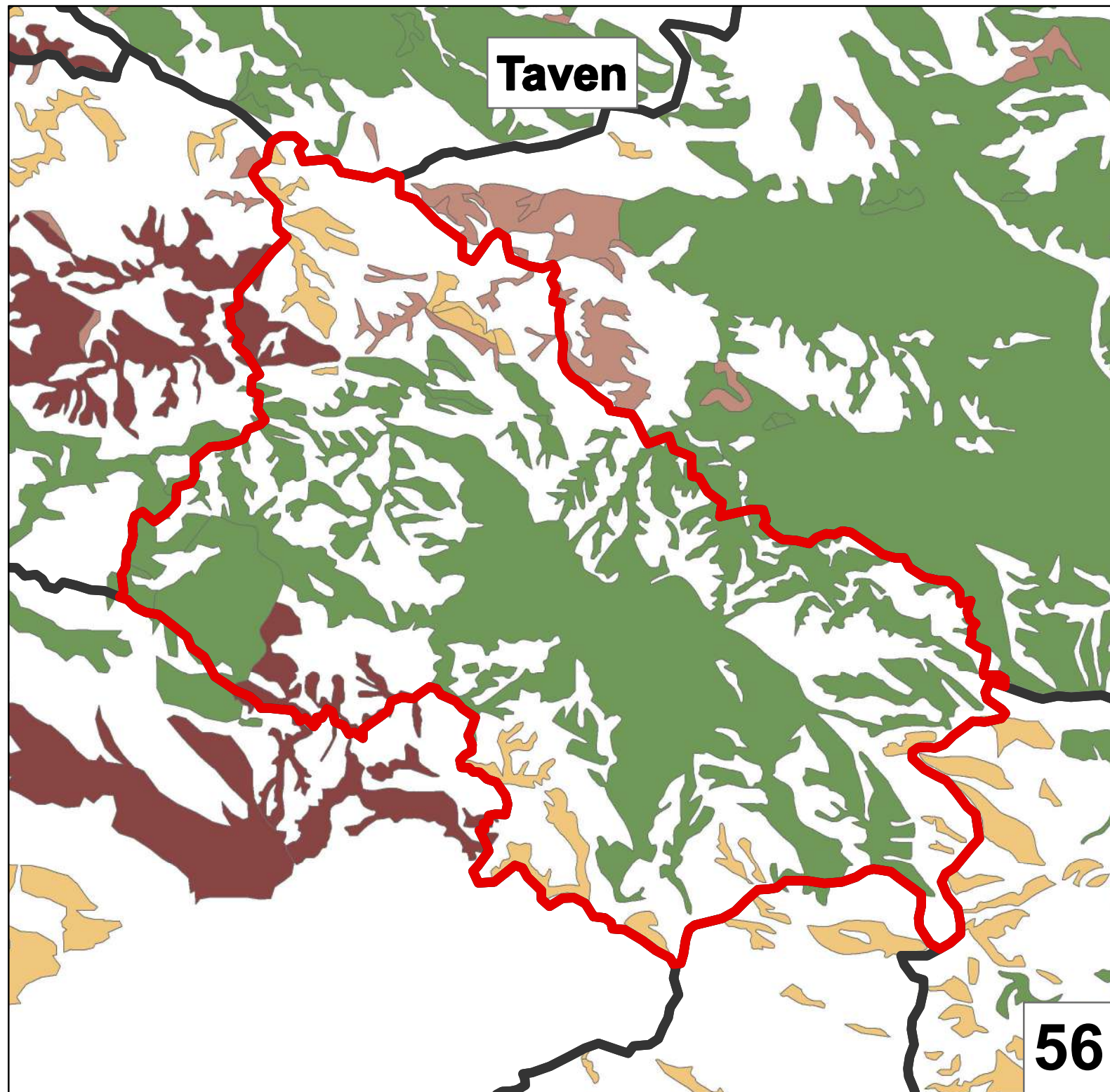
0 0.75 1.5 3 4.5 6  
Kilomètres



## Plan Synoptique



**Taven**



## Faciès forestiers

★ Parcelles NC-PIPPN

■ A déterminer

■ Formation UM

■ Formation arborée indéterminée

■ Formation rivulaire

■ Forêt dense humide

■ Non forestier

■ Parcelle de reboisement

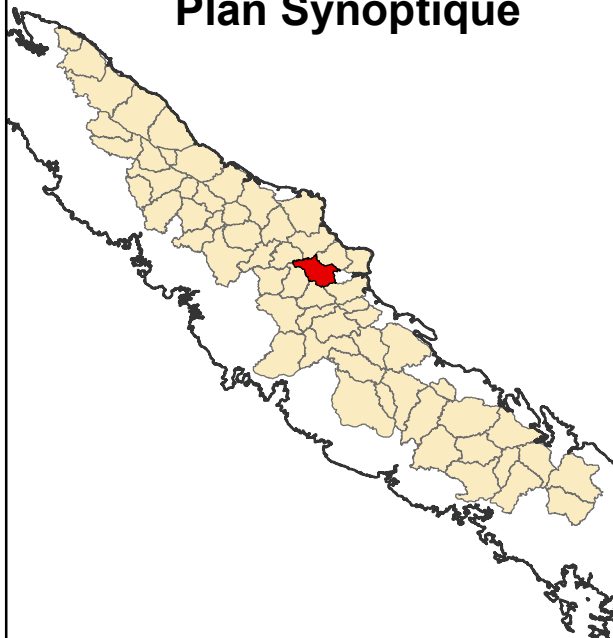


0 0.5 1 2 3 4  
Kilomètres

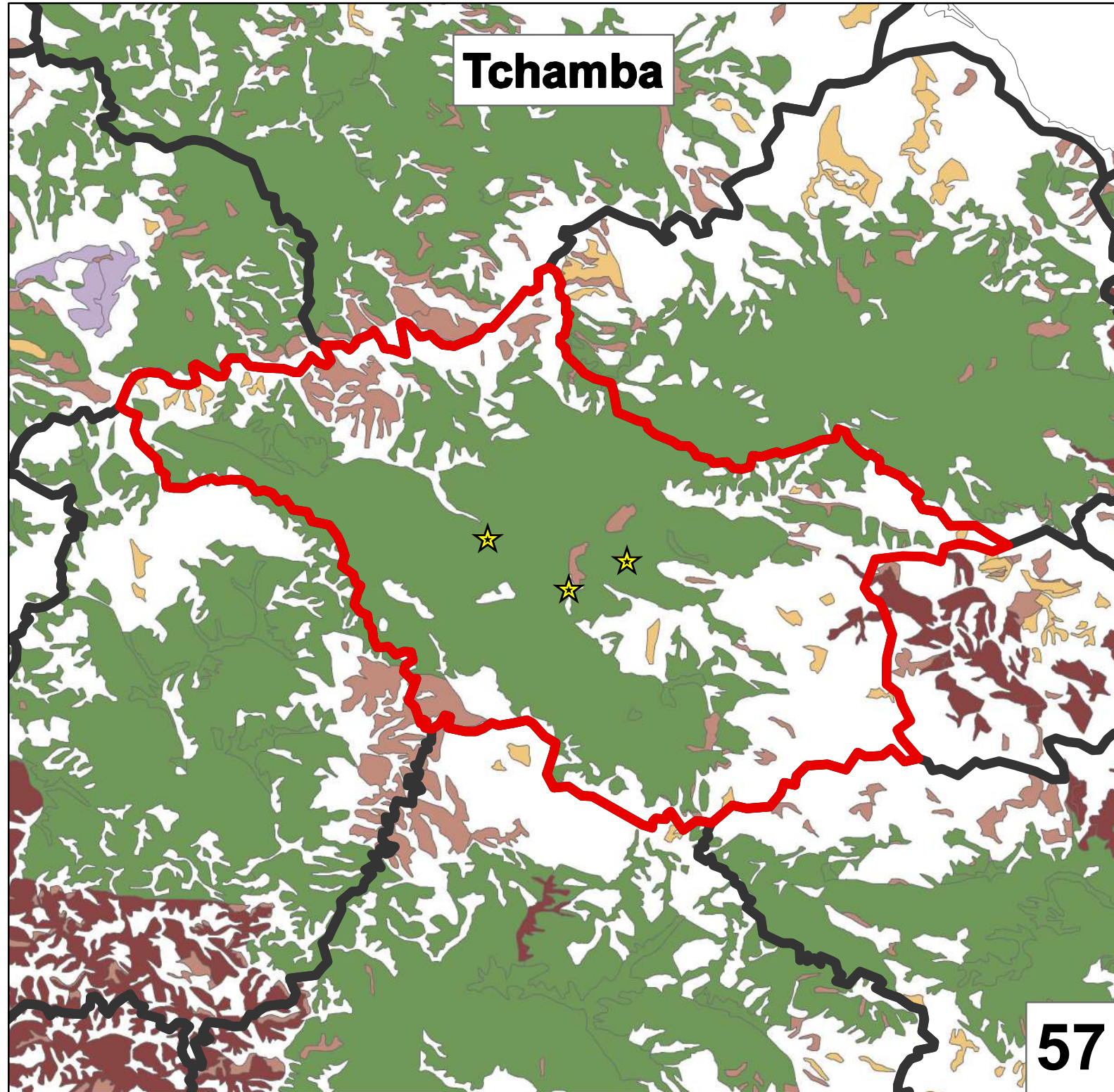
**56**



## Plan Synoptique



## Tchamba



## Faciès forestiers



Parcelles NC-PIPPN



A déterminer



Formation UM



Formation arborée indéterminée



Formation rivulaire



Forêt dense humide



Non forestier



Parcelle de reboisement



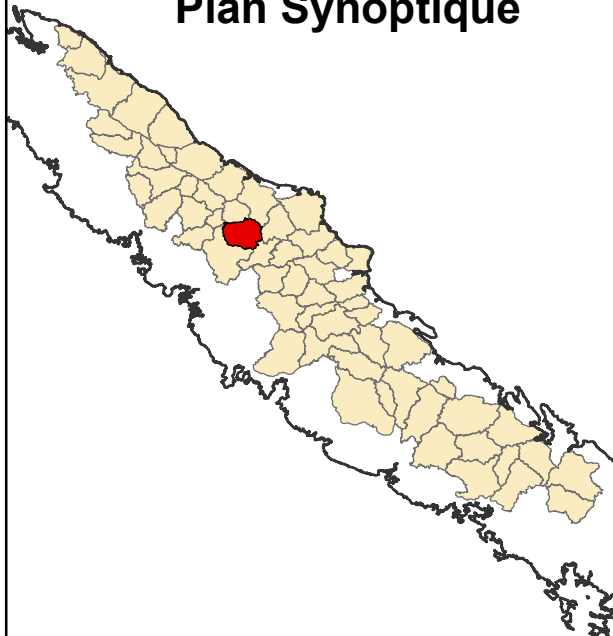
N

0 0.5 1 2 3 4  
Kilomètres

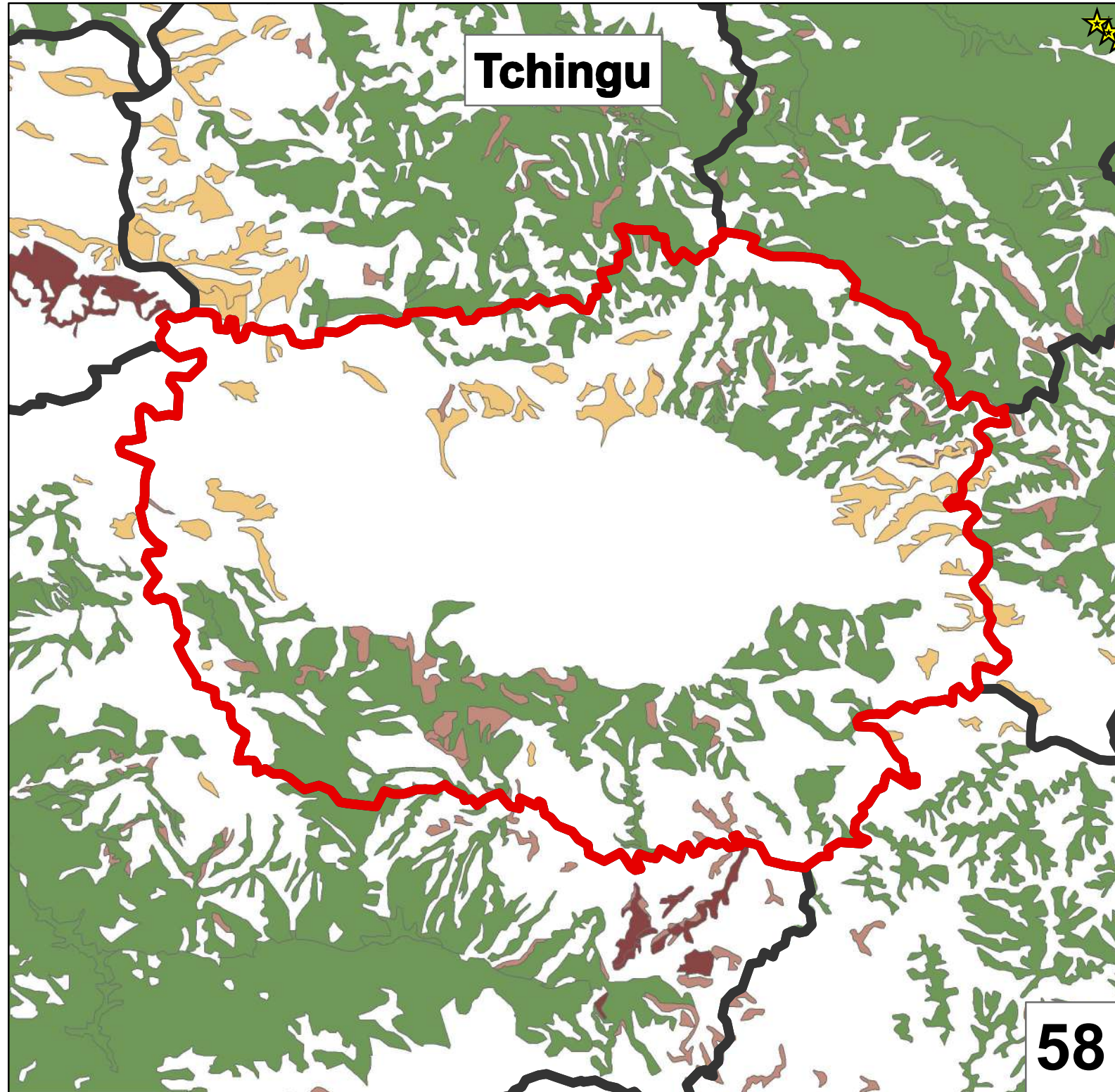
57



## Plan Synoptique



## Tchingu



## Faciès forestiers

- ★ Parcelles NC-PIPPN
- A déterminer
- Formation UM
- Formation arborée indéterminée
- Formation rivulaire
- Forêt dense humide
- Non forestier
- Parcelle de reboisement

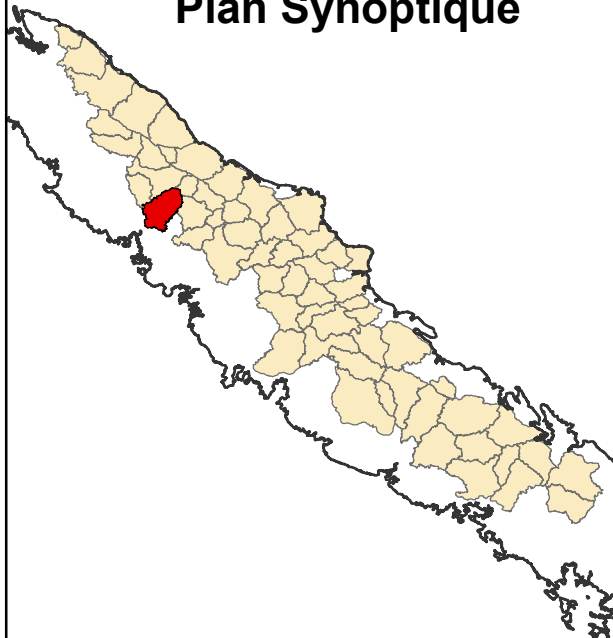


0 0.5 1 2 3 4  
Kilomètres

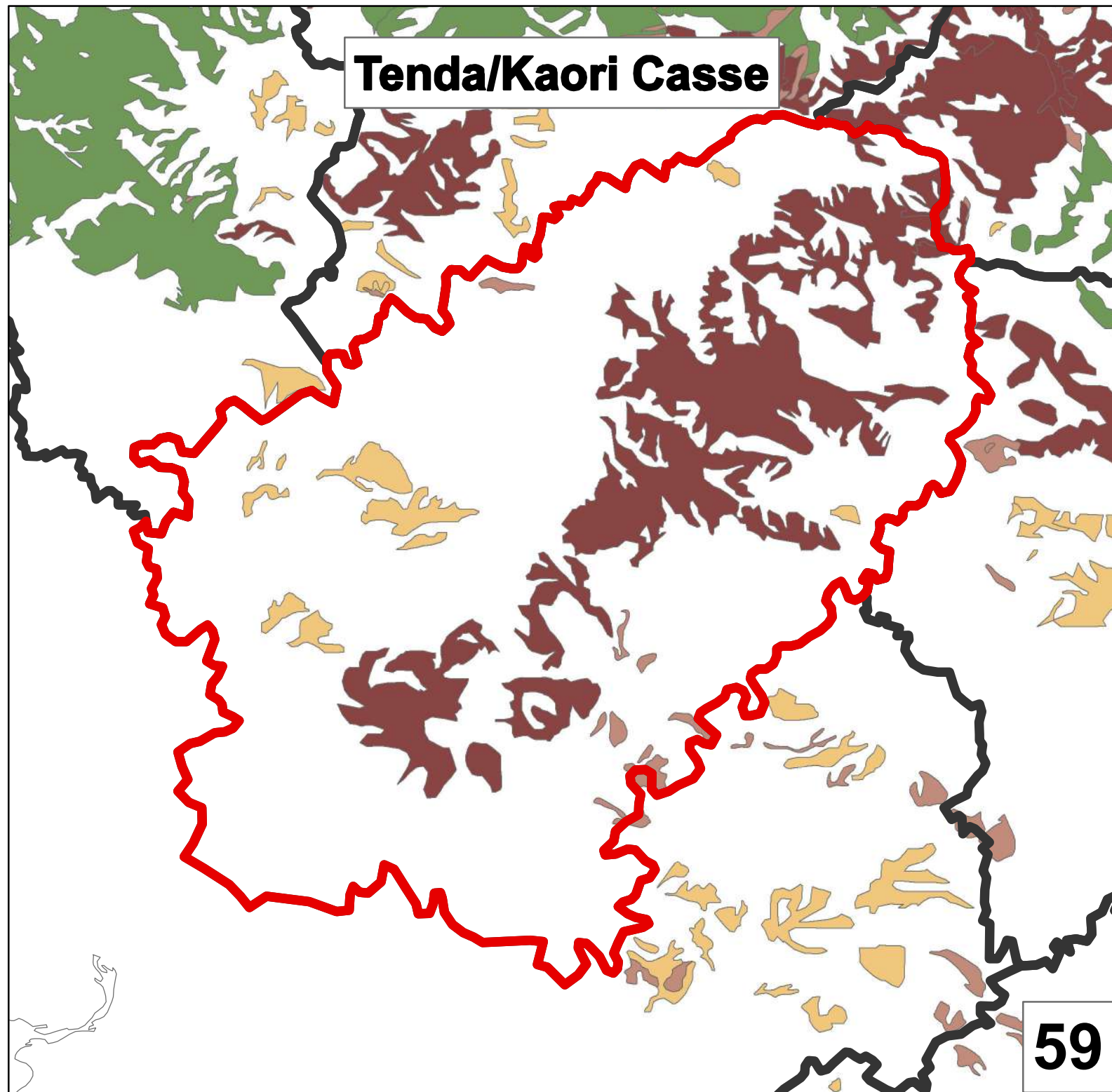
58



## Plan Synoptique



## Tenda/Kaori Casse



## Faciès forestiers

★ Parcelles NC-PIPPN

A déterminer

Formation UM

Formation arborée indéterminée

Formation rivulaire

Forêt dense humide

Non forestier

Parcelle de reboisement



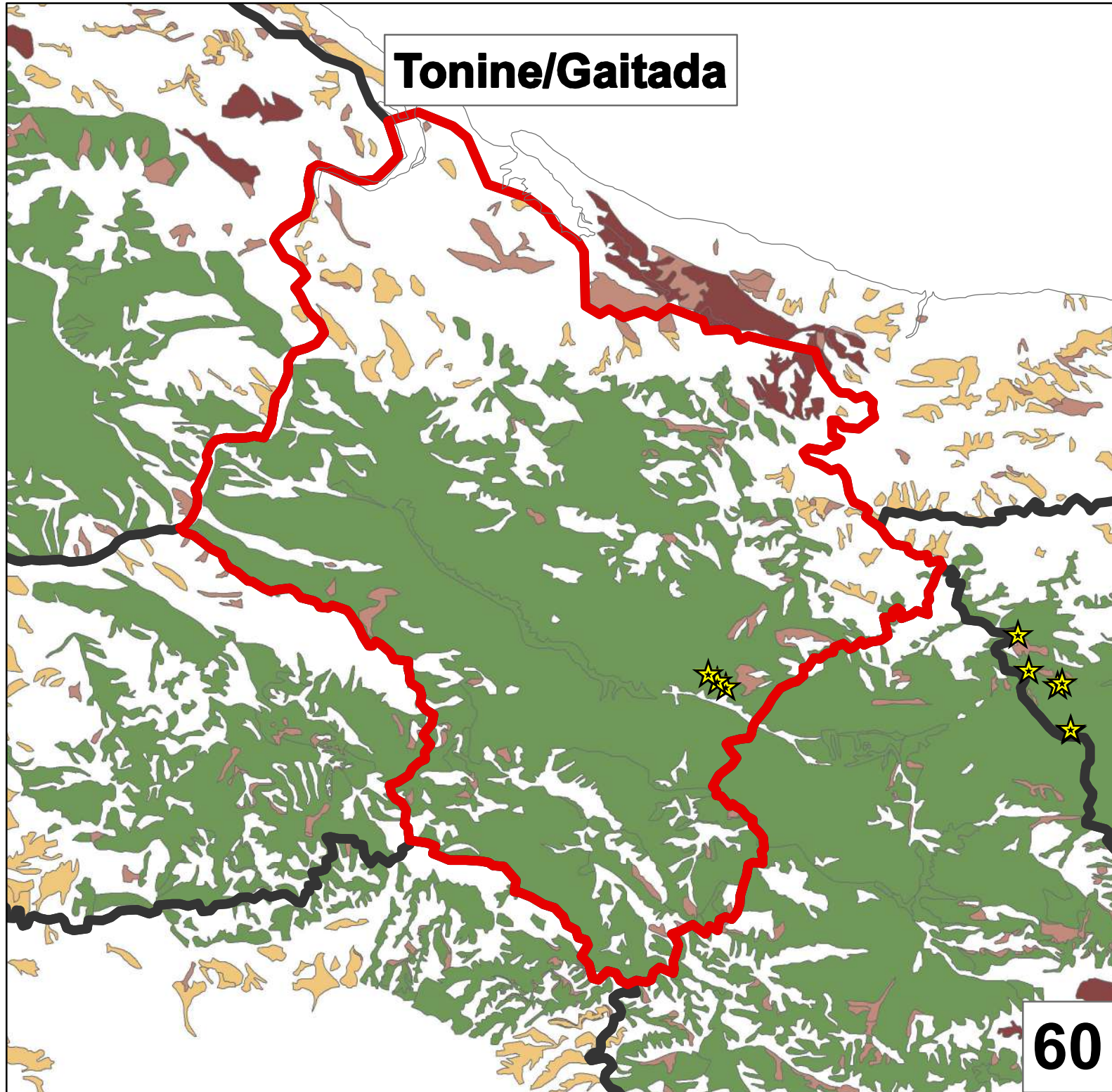
0 0.5 1 2 3 4  
Kilomètres

59

## Plan Synoptique



## Tonine/Gaitada



## Faciès forestiers

- ★ Parcelles NC-PIPPN
- A déterminer
- Formation UM
- Formation arborée indéterminée
- Formation rivulaire
- Forêt dense humide
- Non forestier
- Parcelle de reboisement

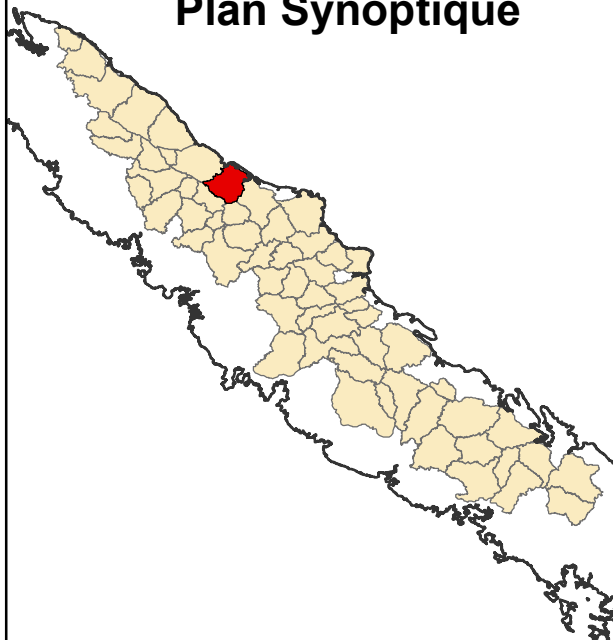


0 0.75 1.5 3 4.5 6  
Kilomètres

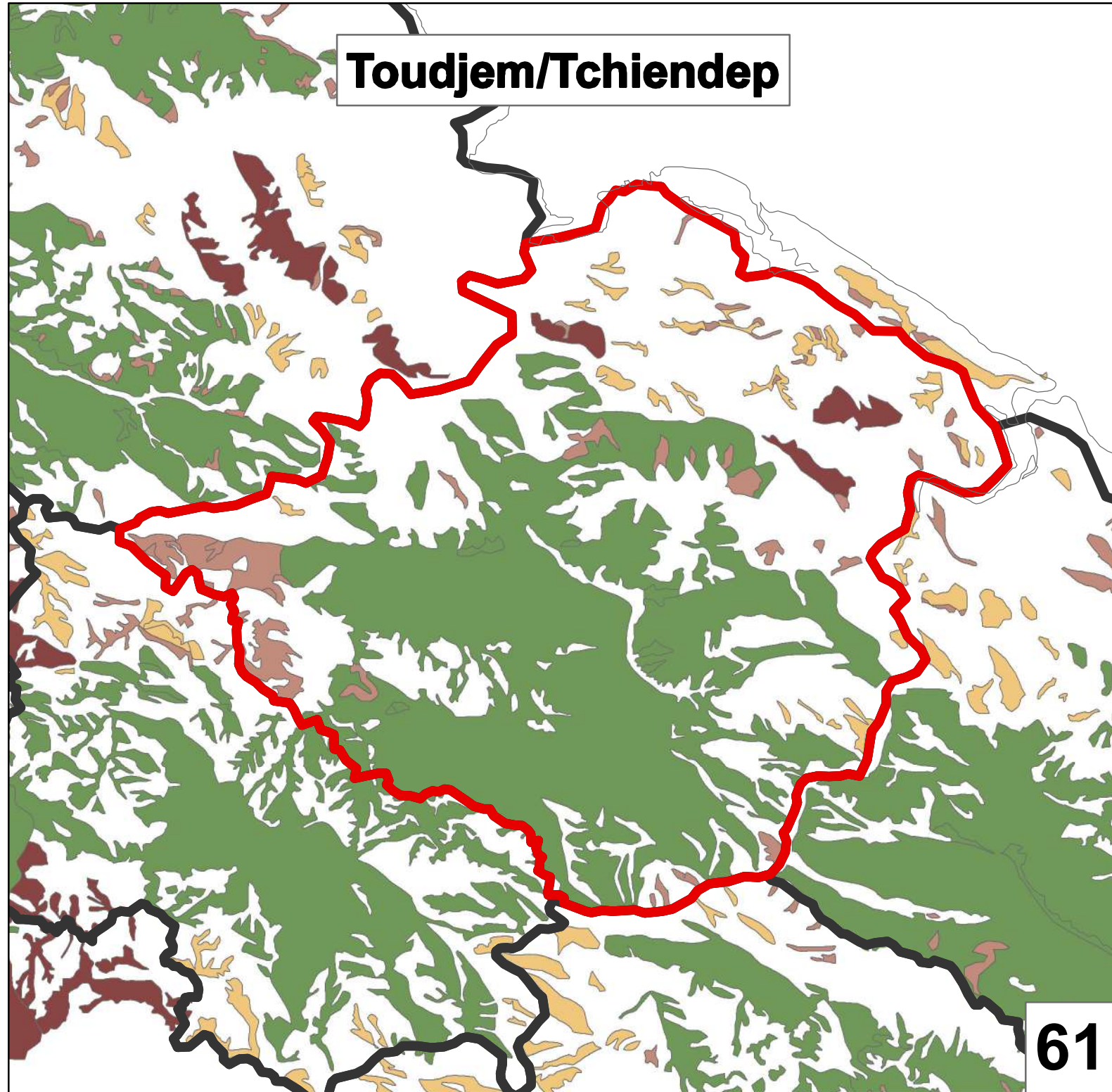
60



## Plan Synoptique



## Toudjem/Tchiendep



## Faciès forestiers

- ★ Parcelles NC-PIPPN
- A déterminer
- Formation UM
- Formation arborée indéterminée
- Formation rivulaire
- Forêt dense humide
- Non forestier
- Parcelle de reboisement

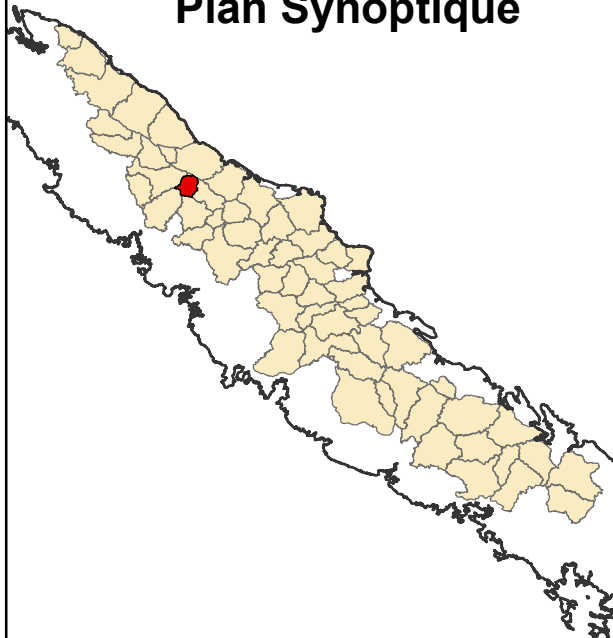


0 0.5 1 2 3 4  
Kilomètres

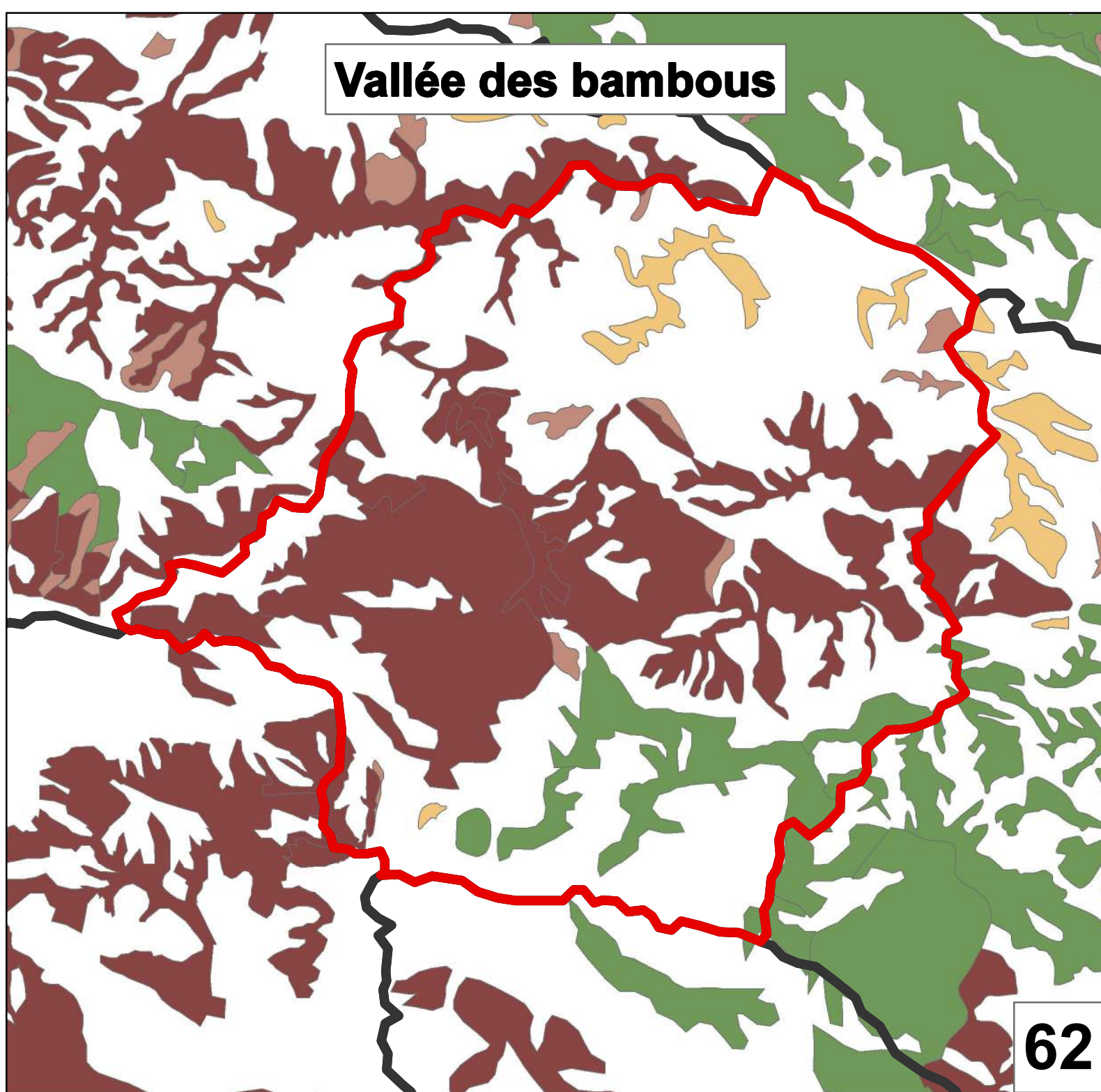
61



## Plan Synoptique



## Vallée des bambous



## Faciès forestiers

★ Parcelles NC-PIPPN

■ A déterminer

■ Formation UM

■ Formation arborée indéterminée

■ Formation rivulaire

■ Forêt dense humide

■ Non forestier

■ Parcelle de reboisement

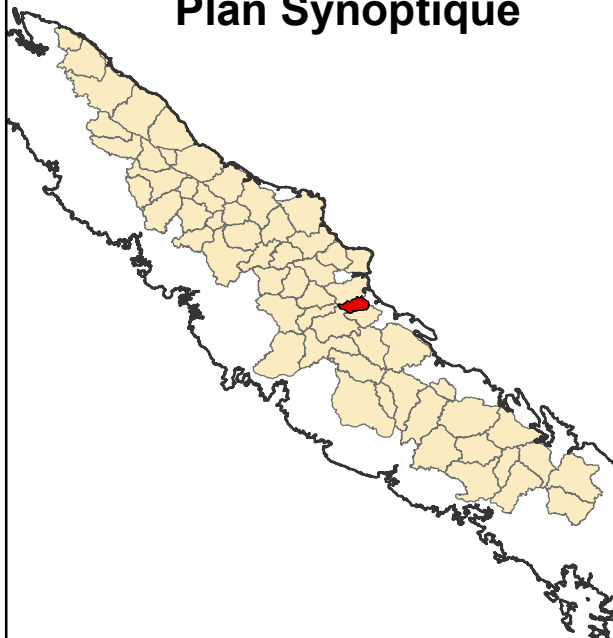


0 0.350.7 1.4 2.1 2.8  
Kilomètres

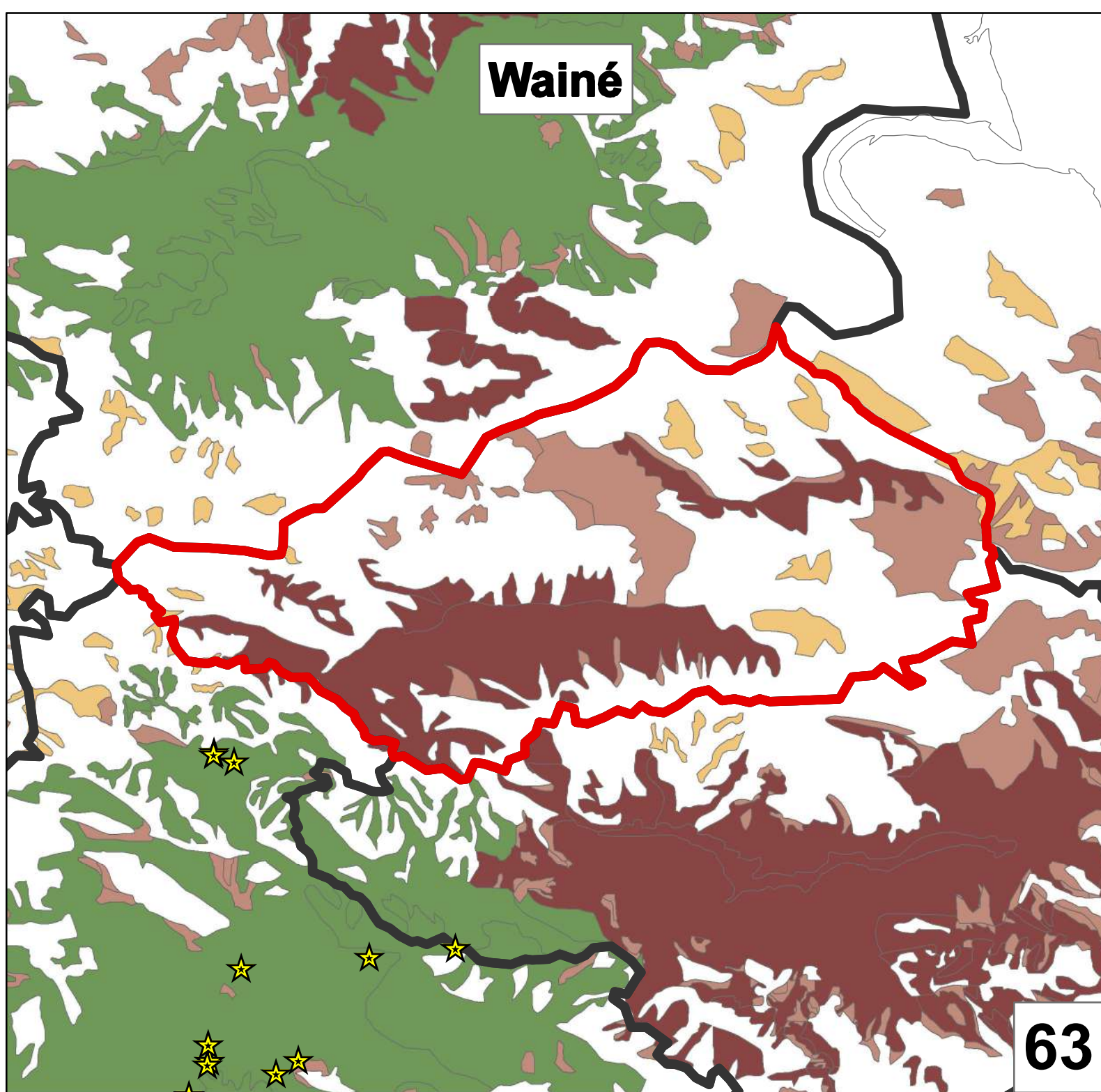
62



## Plan Synoptique



## Wainé



## Faciès forestiers

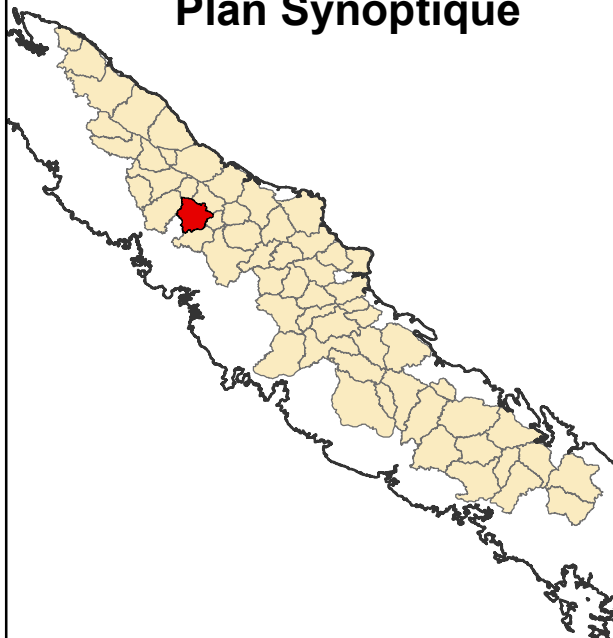
- ★ Parcelles NC-PIPPN
- A déterminer
- Formation UM
- Formation arborée indéterminée
- Formation rivulaire
- Forêt dense humide
- Non forestier
- Parcelle de reboisement



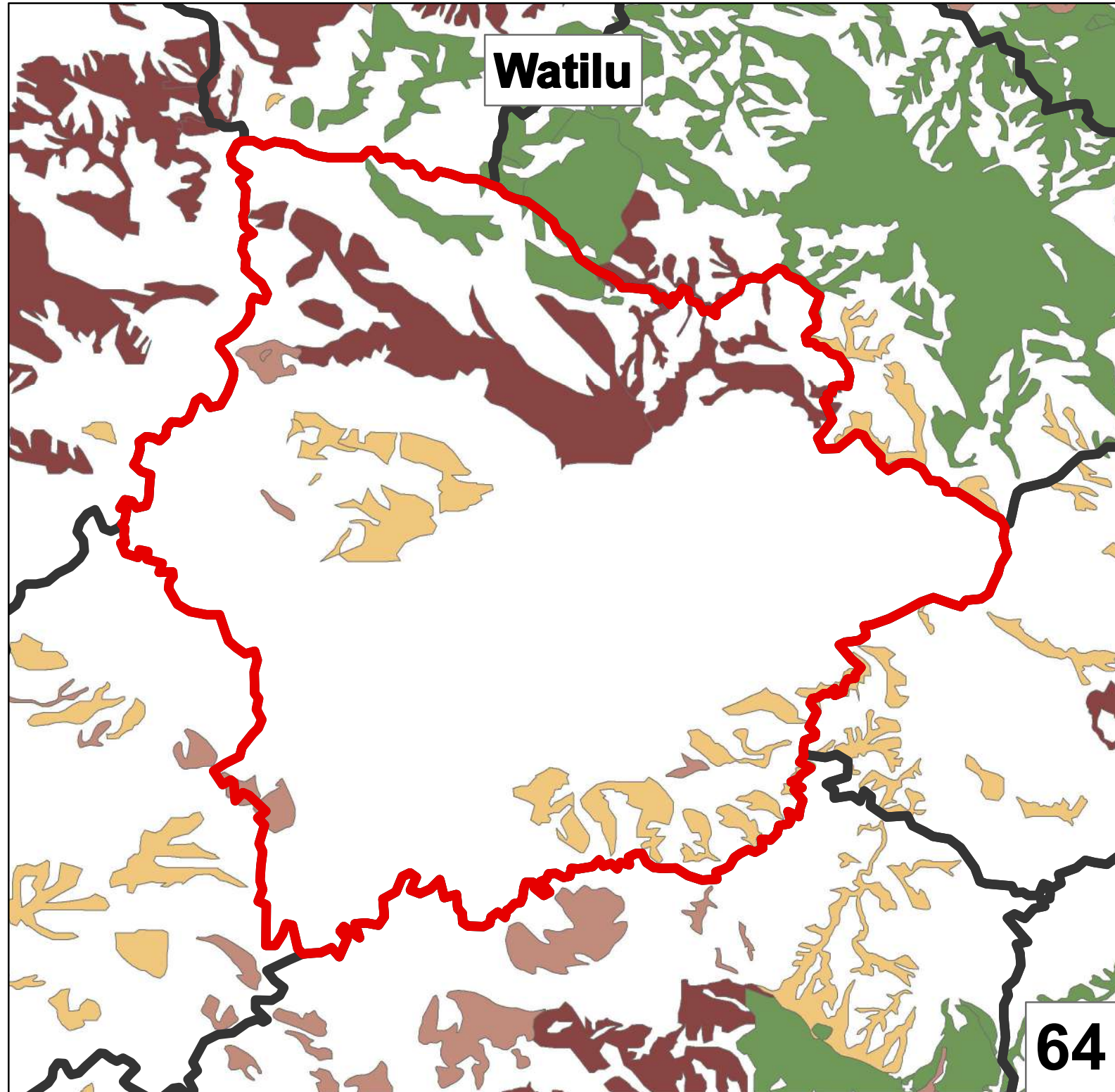
0 0.450.9 1.8 2.7 3.6  
Kilomètres

63

## Plan Synoptique



**Watilu**



## Faciès forestiers

★ Parcelles NC-PIPPN

■ A déterminer

■ Formation UM

■ Formation arborée indéterminée

■ Formation rivulaire

■ Forêt dense humide

■ Non forestier

■ Parcelle de reboisement



0 0.5 1 2 3 4  
Kilomètres

**64**